



STRATEGIA ROZWOJU GMINY MASŁÓW NA LATA 2022 – 2030

DIAGNOZA SYTUACJI SPOŁECZNEJ, GOSPODARCZEJ I PRZESTRZENNEJ GMINY MASŁÓW

PROJEKT



STRATEGIA ROZWOJU GMINY MASŁÓW NA LATA 2022 – 2030
DIAGNOZA SYTUACJI SPOŁECZNEJ, GOSPODARCZEJ I PRZESTRZENNEJ GMINY MASŁÓW



SPIS TREŚCI:

| | | |
|----------|--|----------|
| 1 | Diagnoza sytuacji społecznej, gospodarczej i przestrzennej Gminy Masłów | 5 |
| 1.1 | Lokalizacja | 5 |
| 1.2 | Kapitał techniczny i infrastruktury publicznej | 8 |
| 1.2.1 | Dostępność komunikacyjna | 8 |
| 1.2.1.1 | Sieć drogowa | 8 |
| 1.2.1.2 | Komunikacja kolejowa | 10 |
| 1.2.1.3 | Samochodowy transport zbiorowy | 12 |
| 1.2.1.1 | Publiczny transport zbiorowy | 12 |
| 1.2.1.2 | Komunikacja prywatna | 13 |
| 1.2.2 | Infrastruktura techniczna | 14 |
| 1.2.2.1 | System zaopatrzenia w wodę | 14 |
| 1.2.2.2 | System odprowadzania ścieków | 19 |
| 1.2.2.3 | System ciepłowniczy | 21 |
| 1.2.2.4 | Sieć gazowa | 22 |
| 1.2.2.5 | System energetyczny | 23 |
| 1.2.2.6 | Oświetlenie uliczne | 24 |
| 1.2.2.7 | Telekomunikacja | 24 |
| 1.2.2.8 | Efektywność energetyczna i odnawialne źródła energii | 25 |
| 1.2.2.9 | Gospodarka odpadami | 27 |
| 1.2.2.10 | Lotnisko w Masłowie | 28 |
| 1.2.2.11 | Ścieżki rowerowe | 30 |
| 1.2.2.12 | Budownictwo i warunki socjalne | 32 |
| 1.3 | Kapitał atrakcyjności inwestycyjnej | 35 |
| 1.3.1 | Dostępność terenów inwestycyjnych | 35 |
| 1.3.2 | Zasoby naturalne i bioróżnorodność | 36 |
| 1.3.2.1 | Warunki klimatyczne i środowisko przyrodnicze | 36 |
| 1.3.2.2 | Występowanie złóż mineralnych | 37 |
| 1.3.2.3 | Wody powierzchniowe | 38 |
| 1.3.2.4 | Wody podziemne | 39 |
| 1.3.2.5 | Charakterystyka warunków wietrznych | 41 |
| 1.3.2.6 | Flora i fauna | 41 |
| 1.3.3 | Oświata | 45 |
| 1.4 | Kapitał ludzki i społeczny | 49 |
| 1.4.1 | Struktura ludności i przyrost naturalny | 49 |
| 1.4.2 | Rynek pracy | 54 |
| 1.4.2.1 | Zatrudnienie | 54 |
| 1.4.2.2 | Bezrobocie | 54 |
| 1.4.2.3 | Działalność gospodarcza | 56 |
| 1.4.3 | Rolnictwo i leśnictwo | 61 |
| 1.4.3.1 | Rolnictwo | 61 |
| 1.4.3.1 | Leśnictwo | 62 |
| 1.5 | Kapitał kultury i wizerunku | 64 |
| 1.5.1 | Działalność kulturalna i promocyjna | 64 |
| 1.5.2 | Dostępność mediów publicznych i komercyjnych | 67 |



| | | |
|---------|--|------------|
| 1.5.3 | Turystyka..... | 69 |
| 1.5.3.1 | Ruch turystyczny | 69 |
| 1.5.3.2 | Obiekty noclegowe..... | 71 |
| 1.5.3.3 | Atrakcje turystyczne..... | 72 |
| 1.5.3.4 | Zabytki..... | 77 |
| 1.5.3.5 | Organizacje wspierające turystykę na terenie Gminy Masłów | 78 |
| 1.6 | Kapitał jakości życia..... | 81 |
| 1.6.1 | Pomoc społeczna | 81 |
| 1.6.2 | Ochrona zdrowia..... | 85 |
| 1.6.3 | Bezpieczeństwo publiczne | 87 |
| 1.6.4 | Obiekty sportowe i rekreacyjne | 90 |
| 1.7 | Kapitał instytucjonalno – demokratyczny..... | 92 |
| 1.7.1 | Gmina Masłów | 92 |
| 1.7.2 | Urząd Gminy | 93 |
| 1.7.3 | Działanie organizacji pozarządowych | 96 |
| 1.8 | Kapitał źródeł finansowania | 98 |
| 1.8.1 | Analiza bieżącego budżetu Gminy Masłów | 98 |
| 1.8.1.1 | Podstawy gospodarki finansowej jednostek samorządu terytorialnego..... | 98 |
| 1.8.2 | Aktualna sytuacja finansowa Gminy Masłów | 99 |
| 1.8.2.1 | Dochody Gminy Masłów | 111 |
| 1.8.2.2 | Szczegółowa analiza wydatków Gminy Masłów | 120 |
| 1.8.2.3 | Wolne środki operacyjne..... | 124 |
| 1.8.2.4 | Wieloletnia Prognoza Finansowa Gminy Masłów..... | 126 |
| 1.8.2.5 | Analiza samodzielności finansowej Gminy Masłów | 131 |
| 1.8.2.6 | Możliwości finansowania bieżącej działalności i inwestycji | 132 |
| | Zestawienie tabel..... | 134 |
| | Zestawienie ilustracji..... | 137 |
| | Zestawienie wykresów | 138 |



1 DIAGNOZA SYTUACJI SPOŁECZNEJ, GOSPODARCZEJ I PRZESTRZENNEJ GMINY MASŁÓW

1.1 LOKALIZACJA

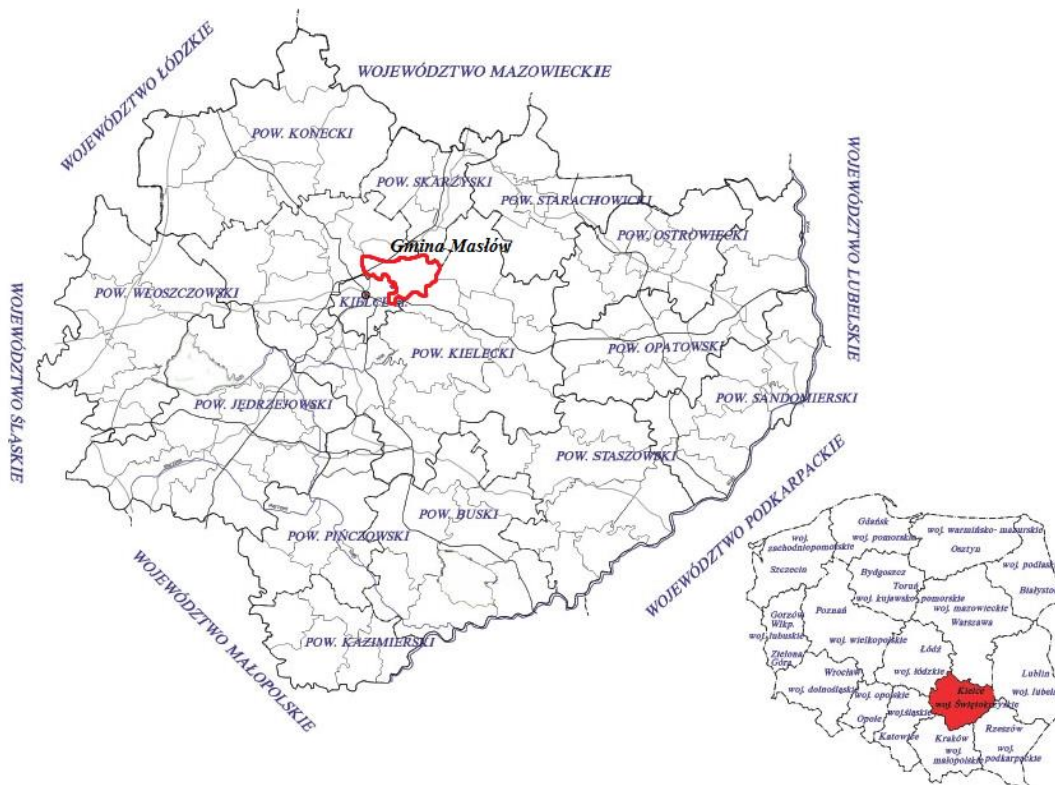
Gmina Masłów położona jest w północnej części województwa świętokrzyskiego w bezpośrednim sąsiedztwie stolicy regionu – Kielc. Wchodzi w skład powiatu kieleckiego ziemskiego. Zajmuje powierzchnię 85,55 km², z czego 4503 ha stanowią użytki rolne (52,64% powierzchni gminy), w tym 2892 ha to grunty orne (33,8% powierzchni gminy), a ok. 3138 ha stanowią lasy (36,69% powierzchni Gminy)¹. Masłów graniczy z 5 gminami:

- od południowego-zachodu z miastem i gminą Kielce,
- od północy z gminą Zagnańsk,
- od zachodniej i północno-zachodniej strony z gminą Miedziana Góra,
- od północnego-wschodu z gminą Łączna,
- od wschodu z miastem i gminą Bodzentyn,
- od południa i południowego wschodu z gminą Górno.

¹ Źródło: Dane GUS na dzień 02.07.2021r.

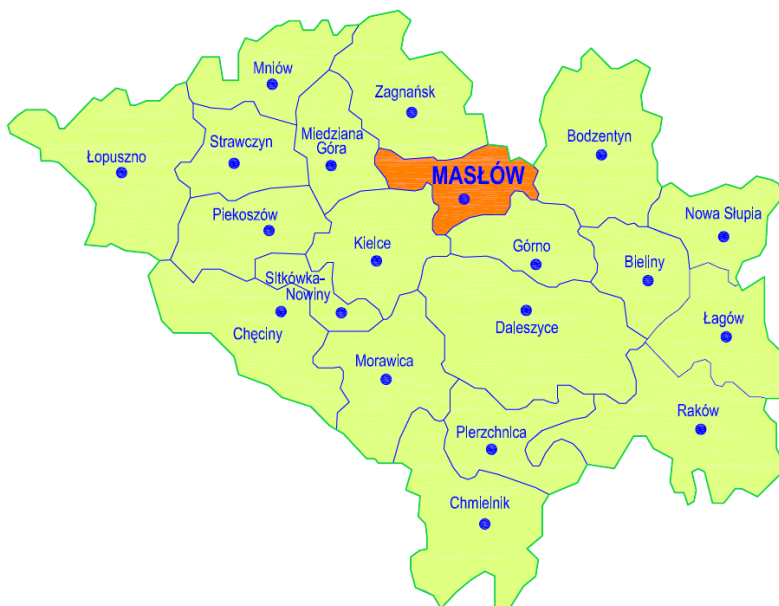


RYСУNEK 1 LOKALIZACJA GMINY MASŁÓW NA TLE KRAJU I WOJEWÓDZTWA ŚWIĘTOKRZYSKIEGO



Źródło: Opracowanie własne EPRD Sp. z o.o.

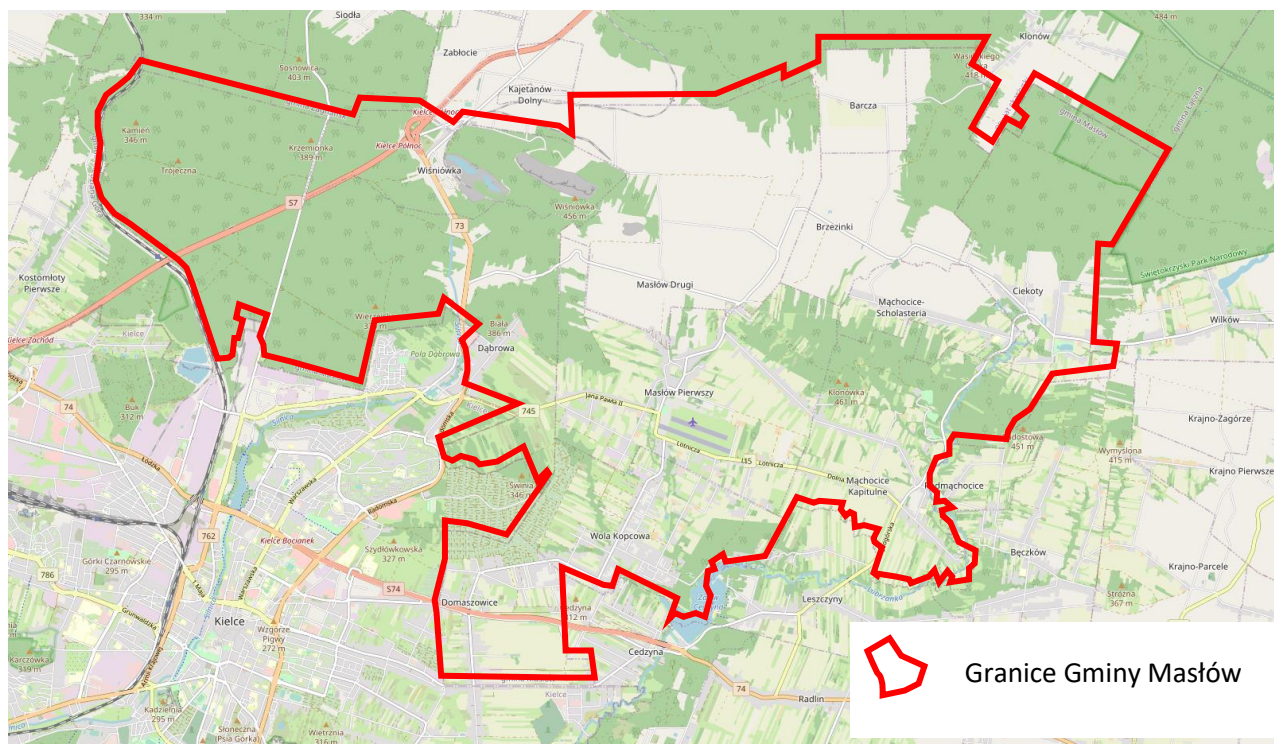
RYСУNEK 2 LOKALIZACJA GMINY MASŁÓW NA TLE POWIATU KIELECKIEGO



Źródło: Opracowanie własne EPRD Sp. z o.o.



RYSUNEK 3 MAPA GMINY MASŁÓW

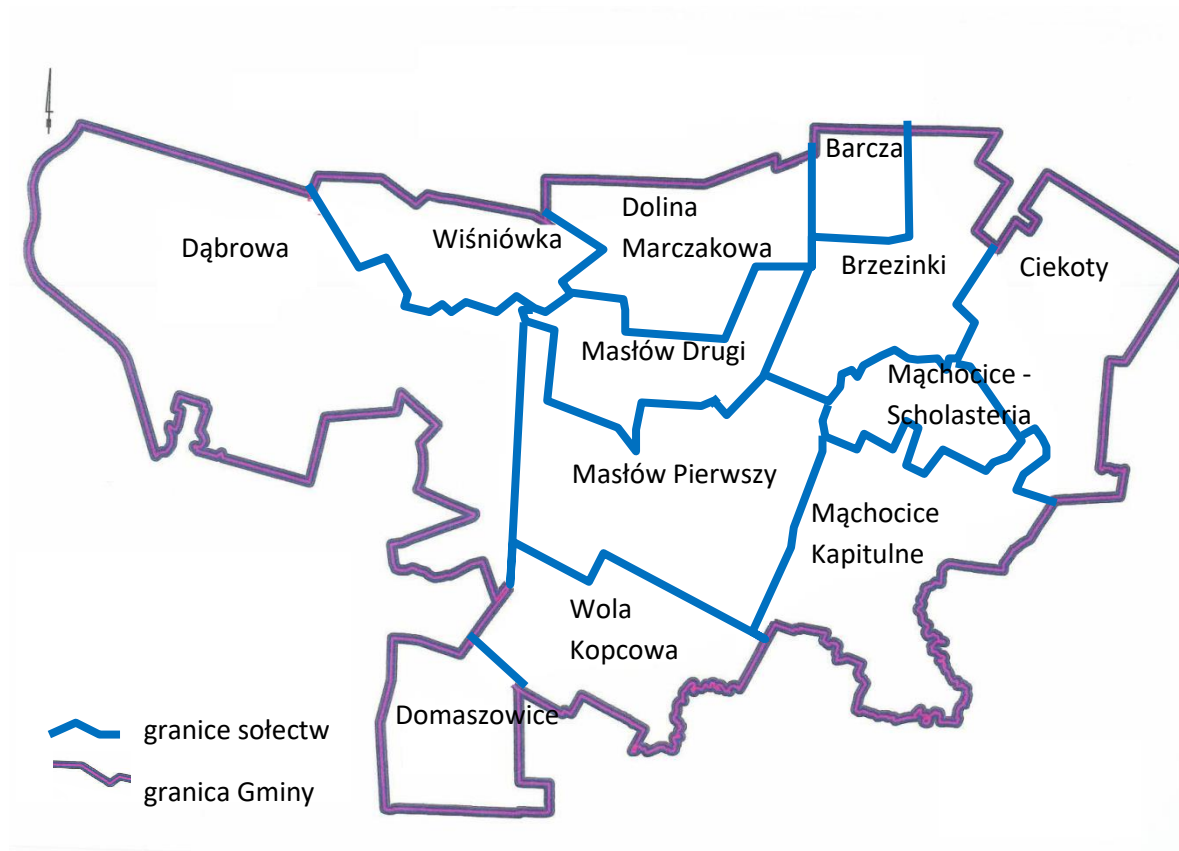


Źródło: Strona internetowa <https://www.openstreetmap.org>

Siedzibą władz gminnych jest miejscowość Masłów Pierwszy, położona w centralnej części Gminy. W skład Gminy wchodzi 12 sołectw: Barcza, Brzezinki, Ciekoty, Dąbrowa, Dolina Marczakowa, Domaszowice, Masłów Pierwszy, Masłów Drugi, Mąchocice Kapitułne, Mąchocice-Scholasteria, Wiśniówka, Wola Kopcowa.



RYSUNEK 4: SOŁECTWA GMINY MASŁÓW



Źródło: Dane Urzędu Gminy w Masłowie, opracowanie własne EPRD Sp. z o.o.

1.2 KAPITAŁ TECHNICZNY I INFRASTRUKTURY PUBLICZNEJ

1.2.1 DOSTĘPNOŚĆ KOMUNIKACYJNA

1.2.1.1 SIEĆ DROGOWA

Sieć drogowa na terenie Gminy Masłów składa się z dróg krajowych, wojewódzkich, powiatowych, gminnych i wewnętrznych. Na podstawie ustawy o drogach publicznych z dnia 21 marca 1985r. drogi krajowe stanowią własność Skarbu Państwa, natomiast drogi wojewódzkie, powiatowe i gminne są własnością samorządową. Sieć dróg wewnętrznych zarządzana jest przez zarządców terenu, na którym te drogi są zlokalizowane. Sieć ta stanowi przeważnie własność osób prywatnych lub Gminy i nie jest zaliczana do dróg publicznych.

Podstawowymi elementami sieci drogowej województwa są ww. drogi krajowe, wojewódzkie, powiatowe i gminne.



Do sieci dróg krajowych przebiegających bezpośrednio przez obszar Gminy Masłów należą:

- droga krajowa nr 7 w ciągu drogi nr E77 Żukowo (droga 20) – Gdańsk – Płock – Warszawa – Kielce – Kraków – Chyżne – granica państwa,
- droga krajowa nr 73 Wiśniówka – Kielce – Busko Zdrój – Tarnów – Jasło,
- droga krajowa nr 74 Droga 8 (węzeł Wieluń) – Bełchatów - Sulejów – Kielce – Opatów – Kraśnik – Zamość – Hrubieszów – Zosin – granica państwa.

Drogi krajowe nr 7 i 74 na odcinkach przebiegających przez teren Gminy Masłów mają status dróg ekspresowych. Sieć dróg krajowych jest zarządzana przez Generalną Dyрекcję Dróg Krajowych i Autostrad Oddział w Kielcach.

Do sieci dróg wojewódzkich należy zaliczyć drogę nr DW745 Kielce (od DK 73) – Masłów – Radlin (do DK74). Droga znajduje się w większości w obrębie Gminy i stanowi główną drogą komunikacji wewnętrznej na terenie Gminy oraz zapewnia połączenie do dróg krajowych nr 73 od strony zachodniej oraz nr 74 od strony południowo – wschodniej na węźle w Cedzynie.

Uzupełnieniem sieci dróg krajowych i wojewódzkich są drogi powiatowe i gminne.

TABELA 1: DROGI PUBLICZNE W GMINIE MASŁÓW

| Rodzaj dróg | Długość dróg w km |
|---------------------------|-------------------|
| Drogi krajowe | 9,3 |
| Drogi wojewódzkie | 8,2 |
| Drogi powiatowe | 42 |
| Drogi gminne i wewnętrzne | 54,5 |

Źródło: Dane Urzędu Gminy w Masłowie, opracowanie własne EPRD Sp. z o.o.

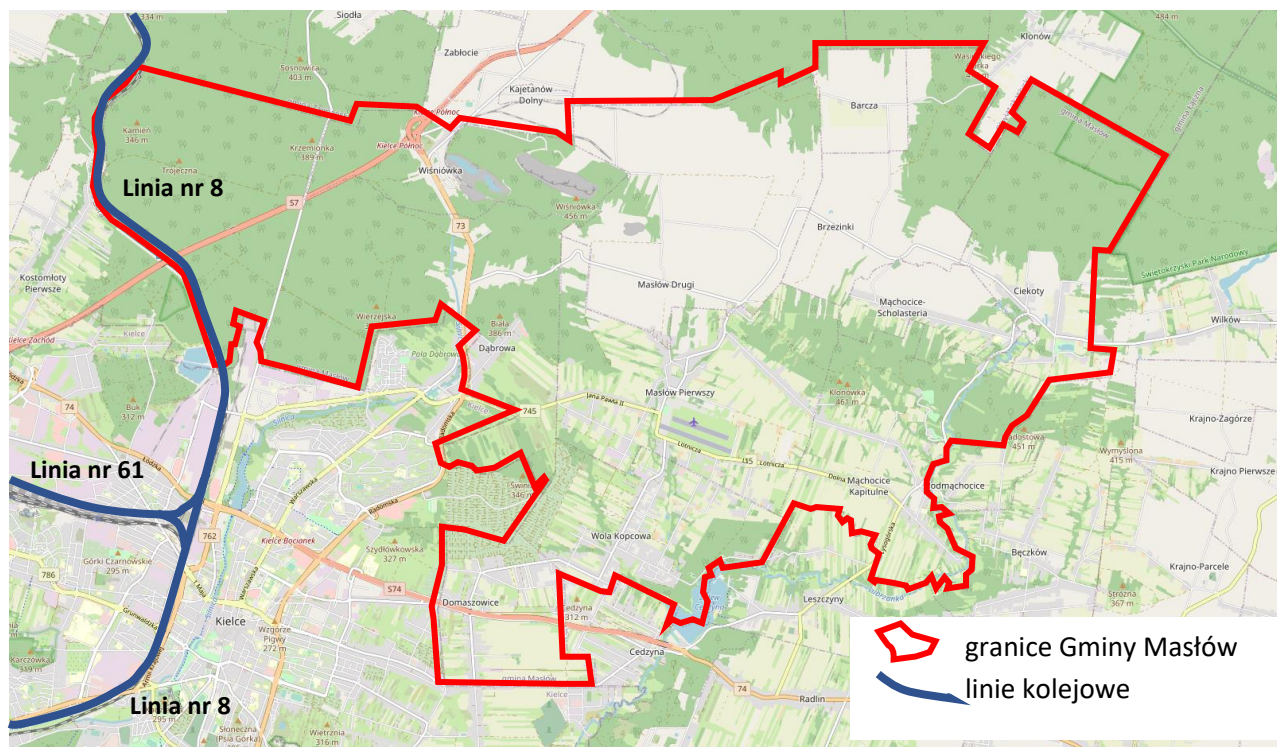
Przebieg dróg krajowych i wojewódzkich na terenie województwa świętokrzyskiego oraz umiejscowienie Gminy Masłów przedstawia poniższa mapa.

- nr 8 (Warszawa Zachodnia – Kraków Główny) i nr 25 (Łódź Kaliska – Dębica): obsługujące na terenie województwa świętokrzyskiego odcinki Kielce – Skarżysko Kamienna – Ostrowiec Świętokrzyski,
- nr 8 (Warszawa Zachodnia – Kraków Główny) i nr 62 (Tunel – Sosnowiec Główny): obsługujące na terenie województwa świętokrzyskiego odcinki Kielce – Sędziszów – granica województwa - Kraków/ Katowice,
- nr 61 (Kielce – Fosowskie): obsługujące na terenie województwa świętokrzyskiego odcinki Kielce – Włoszczowa – granica województwa – Częstochowa².

Komunikacja kolejowa stanowi połączenie z głównymi miastami sąsiednich województw oraz zapewnia połączenie dla wielu gmin w szczególności ze stolicą województwa Kielcami.

Poniższa mapa przedstawia strukturę sieci kolejowej na tle granic Gminy Masłów.

RYСУNEK 6 MAPA LINII KOLEJOWYCH W POBLIŻU GMINY MASŁÓW



Źródło: Strona internetowa <https://www.openstreetmap.org>, opracowanie własne EPRD Sp. z o.o.

² Źródło: Strona internetowa <http://www.plk-sa.pl/>



1.2.1.3 SAMOCHODOWY TRANSPORT ZBIOROWY

Transport zbiorowy na terenie Gminy Masłów obsługiwany jest przez 2 główne rodzaje komunikacji tj. komunikację autobusów miejskich zarządzanych przez Zarząd Transportu Miejskiego w Kielcach oraz komunikację prywatną typu bus realizowaną głównie przez Świętokrzyskie Zrzeszenie Transportu i Usług w Kielcach.

1.2.1.1 PUBLICZNY TRANSPORT ZBIOROWY

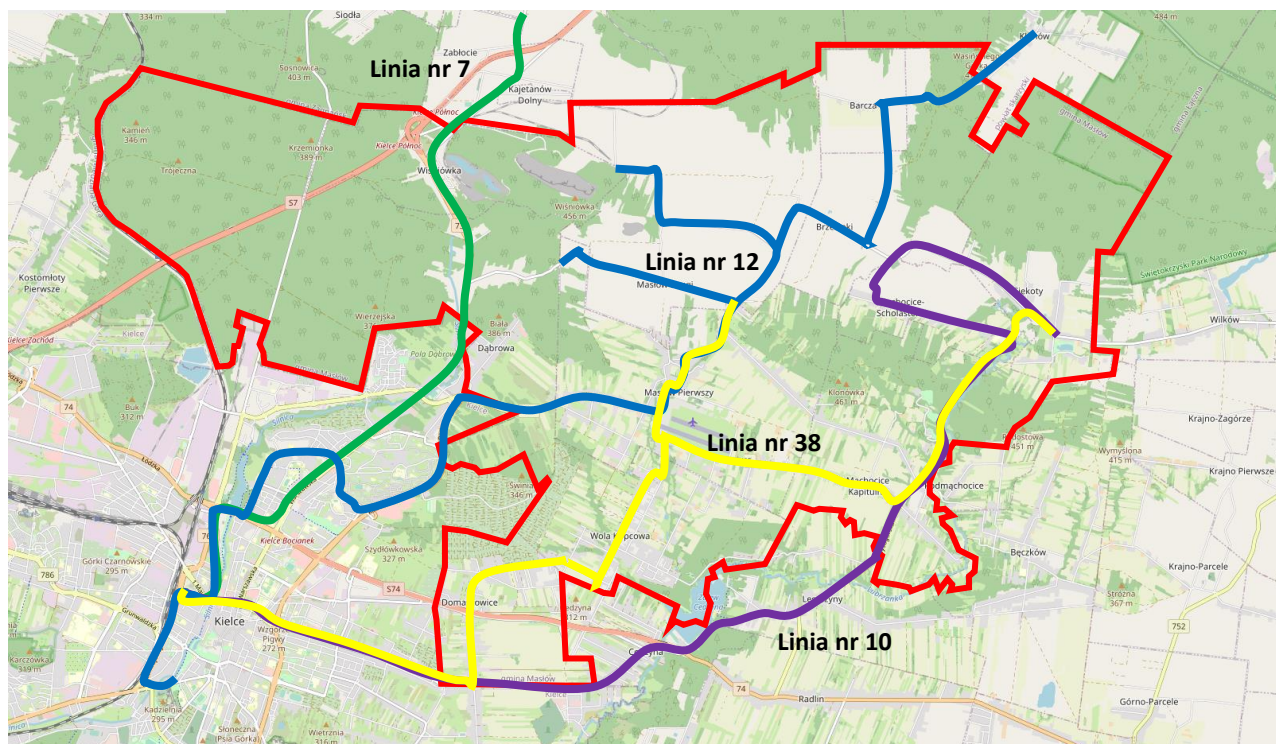
Gmina Masłów będąc gminą sąsiadującą z Kielcami, będącymi jednocześnie stolicą województwa świętokrzyskiego, obsługiwana jest w zakresie transportu zbiorowego poprzez Zarząd Transportu Miejskiego w Kielcach, który jest jednostką organizacyjną miasta Kielce nie posiadającą osobowości prawnej, prowadzoną w formie jednostki budżetowej oraz organizuje, zarządza i nadzoruje komunikację miejską w imieniu miasta Kielce oraz w gminach, na obszarze których realizowane są kursy komunikacji miejskiej w Kielcach.

Na terenie Gminy Masłów kursują następujące linie autobusowe:

- Linia nr 7: Kielce – Wiśniówka – Zagnańsk – (Samsonów),
- Linia nr 10: Kielce – Mąchocice Kapitulne – Mąchocice-Scholasteria – Brzezinki – Ciekoty,
- Linia nr 12: Kielce – Masłów – Brzezinki – Barcza – (Klonów),
- Linia nr 38: Kielce – Wola Kopcowa – Mąchocice Kapitulne – Ciekoty lub Kielce – Wola Kopcowa – Masłów Drugi.

Powyższe linie autobusowe poza linią nr 12 są obecnie obsługiwane z dworca autobusowego w Kielcach przy ul. Czarnowskiej, który jest głównym punktem obsługi komunikacji podmiejskiej.

Poniżej na mapie przedstawiono przebieg linii autobusowych na terenie gminy Masłów.


RYСУNEK 7 MAPA LINII AUTOBUSOWYCH KOMUNIKACJI ZTM W KIELCACH NA TERENIE GMINY MASŁÓW


Źródło: Strona internetowa <https://www.openstreetmap.org>, opracowanie własne EPRD Sp. z o.o.

1.2.1.2 KOMUNIKACJA PRYWATNA

Niezmiennie od wielu lat największe znaczenie dla mieszkańców gminy Masłów ma indywidualna komunikacja. Bliskość do miasta Kielce, w których jest zatrudniona i z której pochodzi znaczna część obecnych mieszkańców gminy, powoduje, że wybierają oni najchętniej tę formę transportu. Na jego wybór ma wpływ przede wszystkim krótki czas przejazdu w porównaniu do środków komunikacji zbiorowej, a także brak konieczności przesiadek w przypadku braku bezpośredniego połączenia busowego lub autobusowego. Kolejnym powodem dla wyboru własnego środka transportu jest całkowita niezależność od komunikacji zbiorowej, co ma szczególne znaczenie w okresach o niskim natężeniu ruchu autobusów i busów, czyli w godzinach wieczornych i w dni wolne od pracy, jak też fakt, iż komunikacja zbiorowa obsługuje w zasadzie główne drogi w gminie i nie zapewnia połączeń pomiędzy wybranymi miejscowościami w gminie. Dodatkowo realizowane w ostatnich latach inwestycje drogowe na terenie miasta Kielce w większym stopniu udrożniły główne arterie komunikacyjne, co w jeszcze większym stopniu przyczyniło się do wyboru samochodu osobowego jako głównego środka transportu.



Nie bez znaczenia jest także sytuacja pandemii SARS-CoV-2, która w okresie tzw. lockdownu wpłynęła na znaczne ograniczenie w korzystaniu ze środków komunikacji publicznej (ograniczona liczba pasażerów w pojazdach i liczba kursów). Pandemia spowodowała, że promowany od wielu lat transport zbiorowy może być dodatkowo źródłem zakażeń (duża koncentracja pasażerów). Dlatego znaczna część dotychczasowych pasażerów zrezygnowała z transportu zbiorowego właśnie na rzecz własnego środka komunikacji, co w konsekwencji powoduje wzrost kosztów funkcjonowania systemu transportu zbiorowego i dalszego ograniczania liczby połączeń autobusowych.

1.2.2 INFRASTRUKTURA TECHNICZNA

1.2.2.1 SYSTEM ZAOPATRZENIA W WODĘ

Sieć wodociągowa występuje w zasadzie na terenie całej gminy i obsługiwana jest w całości przez „Wodociągi Kieleckie” Sp. z o.o. Brak infrastruktury dotyczy jedynie nowych terenów otwieranych pod zabudowę.

Długość czynnej sieci wodociągowej na terenie Gminy Masłów, wg stanu na koniec 2020r. wynosi 111,1 km, z tego długość czynnej sieci rozdzielczej wynosi 108,19km. Do sieci wodociągowej na koniec 2020r. przyłączone były 2 723 budynki.

Stan techniczny sieci wodociągowej jest dobry i nie wykazuje dużej awaryjności (23 awarie w 2020 r.).

Stopień podłączenia do sieci wodociągowej w gminie Masłów przedstawia poniższa tabela.

TABELA 2: STOPIEŃ ZWODOCIĄGOWANIA GMINY MASŁÓW

| Nazwa | Stopień zwodociągowania [%] | | |
|--------------|-----------------------------|------|------|
| | 2018 | 2019 | 2020 |
| Gmina Masłów | 99,5 | 88,7 | 99,6 |

Źródło: Dane GUS stan na dzień 29.10.2021r..



Zużycie wody na terenie Gminy Masłów w ostatnich latach przedstawia się następująco:

| Bilans wody | j.m. | 2018 | 2019 | 2020 |
|---|-----------|-------|-------|-------|
| Woda dostarczona ogółem, w tym: | tys. m3 | 316,9 | 341,2 | 340,3 |
| gospodarstwa domowe | tys. m3 | 274,7 | 298,0 | 302,7 |
| instytucje | tys. m3 | 14,4 | 14,8 | 12,7 |
| przemysł usługi | tys. m3 | 27,9 | 28,3 | 24,9 |
| Zużycie wody w gospodarstwach domowych ogółem na 1 mieszkańca | l/os/doba | 75,5 | 79,8 | 78,5 |

Źródło: Dane „Wodociągi Kieleckie” Sp. z o.o.

Liczba ludności korzystających z wodociągu w gminie, w tym aktualna podłączona liczba ludności w rozbiciu na poszczególne sołectwa.

| Sołectwo | 2018 | 2019 | 2020 |
|----------------------------------|------|--------|--------|
| Barcza | 243 | 248 | 249 |
| Brzezinki | 455 | 456 | 463 |
| Ciekoty | 416 | 436 | 446 |
| Dąbrowa + Osiedle | 1134 | 1149 | 1201 |
| Domaszowice | 1142 | 1208 | 1279 |
| Masłów I | 1748 | 1761 | 1809 |
| Masłów Drugi + Dolina Marczakowa | 1226 | 1227 | 1280 |
| Mąchocice Kapitulne | 1144 | 1149 | 1187 |
| Mąchocice - Scholasteria | 340 | 343 | 357 |
| Wola Kopcowa | 1388 | 1514 | 1573 |
| Wiśniówka | 737 | 739 | 721 |
| RAZEM | 9973 | 10 230 | 10 565 |

Źródło: Dane „Wodociągi Kieleckie” Sp. z o.o.

Pobór wody i zaopatrzenie w wodę przeznaczoną do spożycia - Gmina Masłów

Aktualnie gmina zaopatrywana jest w wodę z ujęć własnych: Ciekoty, Wola Kopcowa oraz z wodociągów: gm. Zagnańsk i Kielc.



Ujęcie „Wola Kopcowa” zaopatruje w wodę: Wolę Kopcową, Masłów I, Podlesia, Masłów II, Nademłyńne, Dolina Marczakowa; Mąchocice Kapitulne Górne i Dolne Mąchocice Scholasteria, Podklonówka, Brzezinki, Barcza, Ciekoty oraz przysiółek Radostowa. Na terenie ujęcia Woli Kopcowej istnieje stacja uzdatniania wody i pompownia II°.

Z ujęcia „Ciekoty” zaopatrywane w wodę nieuzdatnioną są ośrodki wypoczynkowe, zlokalizowane we wsi Mąchocice Kapitulne - Ameliówka. Wodociąg stanowią: ujęcie wody podziemnej oraz wodociąg wody surowej, który dostarcza wodę do stacji uzdatniania eksploatowanej przez OSW Przedwiośnie.

Na terenie Gminy Masłów wykonane zostało ujęcie przyszłościowe zlokalizowane w Mąchocicach Kapitulnych - Zakaniów. Ww. ujęcie wody podziemnej zostało wykonane w 1998 roku, ale do dnia dzisiejszego nie zostało uzbrojone w armaturę i urządzenie do poboru wody. Dla ww. ujęcia wody wydano nowe pozwolenie wodnoprawne na pobór wody z terminem obowiązywania do 15.12.2030 r. wydane przez Starostwo Powiatowe w Kielcach decyzją z dnia 15.12.2010 r. znak GP.6223-12/10.

Z ujęcia wody leżącego na terenie gminy Zagnańsk - "ujęcie Zagnańsk" aktualnie zaopatrzone są w wodę miejscowości Wiśniówka, Dąbrowa, Dąbrowa Koszarka oraz część miejscowości Masłów Pierwszy i Wola Kopcowa.

Z wodociągu „Kielce” - ujęcie Białogon zaopatrywane są następujące miejscowości: Domaszowice, oraz niewielkie enklawy miejscowości Wola Kopcowa i Cedzyna.

Wodociąg grupowy gminy Masłów posiada dwa zbiorniki wodociągowe terenowe: „Masłów I” o pojemności $V = 2 \times 400 \text{ m}^3$ i „Pod Klonówką” - $2 \times 300 \text{ m}^3$. „Masłów I” położony jest na wysokości 330,0 m n.p.m. a „Pod Klonówką” - 400,0 m. Woda z ujęcia „Wola Kopcowa” dopływa do zbiornika „Masłów I”, a z niego tłoczona jest do zbiornika „Podklonówka”. Aktualnie ze zbiornika „Podklonówka” zasilane są sołectwa: Masłów II, Mąchocice Kapitulne Górne; Masłów II Nademłyńne, Mąchocice Scholasteria, Barcza, Brzezinki i Ciekoty.

Wyszczególnione dwa zbiorniki wodociągowe "Masłów I" i "Podklonówka" należą do głównych zbiorników sieciowych. Występują również zbiorniki na terenach stacji wodociągowych: Ciekoty, Dąbrowa - Koszarka, Domaszowice, Wola Kopcowa.

Ujęcia wody

Źródłami wody są ujęcia: Ciekoty, Wola Kopcowa, Mąchocice Kapitulne - Zakaniów oraz hydrofornia Jaworze (ujęcie Zagnańsk) i wodociąg Kielce (ujęcia Białogon i Dyminy). W/w ujęcia położone na terenie Gminy Masłów ujmują wodę podziemną studniami wierconymi.



Woda z ujęć gminy Masłów, tj. Ciekoty, Mąchocice Kapitulne - Zakaniów wymaga uzdatniania z powodu zawartości w niej ponadnormatywnych ilości żelaza i manganu, natomiast woda z ujęcia Wola Kopcowa wymaga uzdatnienia ze względu na przekroczenia manganu.

Ujęcie wody podziemnej „Ciekoty” składa się z dwóch studni wierconych Nr 1 i 2a bis. Studnia Nr 2 została zlikwidowana, a na jej miejsce odwiercona Nr 2a bis. Studnia Nr 1 odwiercona w 1991 r., posiada głębokość 15 m, a jej wydajność eksploatacyjna wynosi 17,6 m³/h. Studnia Nr 2a bis odwiercona w 2001 r. o głębokości 19 m, posiada wydajność eksploatacyjną 21,0 m³/h. Łączne zasoby ujęcia, określone w dokumentacji hydrogeologicznej, zatwierdzonej decyzją Starosty Kieleckiego z dnia 12.09.2001 r., znak: RO.III.7520-11/2001, wynoszą $Q_e = 32,4$ m³/h przy $S_e = 2,5$ m. Woda z ujęcia w Ciekotach zaopatruje ośrodki wczasowe na przysiółku Mąchocice Ameliówka. Pozwolenia wodnoprawnego na pobór wody z ujęcia „Ciekoty” przy łącznej eksploatacji obu studni w ilości:

$Q_{d\dot{s}r} = 280,6$ m³/d, $Q_{dmax} = 373,9$ m³/d, $Q_{hmax} = 32,4$ m³/h

udzieliło Starostwo Powiatowe w Kielcach w dniu 12.11.2012 r. z terminem ważności do 11.11.2032 r. Woda z ujęcia czerpana pompami głębinowymi tłoczona jest do stacji uzdatniania „Mąchocice - Ameliówka”.

Ujęcie i stację wodociągową Wola Kopcowa stanowią:

1. ujęcie wody podziemnej - studnie wiercone nr 1 (zasadnicza) i nr 2 (rezerwowa),
2. stacja uzdatniania wody (SUW) i pompownia II^o,
3. zbiornik wody uzdatnionej o pojemności nominalnej $V = 100$ m³ z komorą zasuw,
4. odstojnik popłuczyn dwukomorowy każda o wymiarach 2,8 x 6 m,
5. poletko do suszenia osadu o wymiarach 2 x 4 m.

Wymienione obiekty zlokalizowane są na jednej działce.

Zatwierdzona wydajność eksploatacyjna ujęcia „Wola Kopcowa” wynosi $Q_e = 60,0$ m³/h = 1440 m³/d przy depresji $S_e = 11,0$ m. Udzielone 22.12.2014 r. przez Starostwo Powiatowe w Kielcach pozwolenie wodnoprawne na pobór wody w ilościach:

$Q_{d\dot{s}r} = 1440$ m³/d, jest ważne do 22.12.2034r.

Ujmowana woda z utworów dewonu jest na ogół dobrej jakości. Ponadnormatywne stężenia dotyczą manganu w ilości 0,15 mg/dm³ przy normie 0,05 mg/dm³. Procesy technologiczne uzdatniania wody na SUW Wola Kopcowa realizowany jest poprzez napowietrzanie, jednostopniowa filtracja ciśnieniowa oraz dezynfekcja podchlorynem sodowym. Wydajność



SUW $Q = 66,4 \text{ m}^3/\text{h}$ przy prędkości filtracji $V = 14,4 \text{ m}/\text{h}$. Napowietrzanie wody odbywa się przez dwa aspiratory. Mieszanie powietrza z wodą odbywa się w aeratorze centralnym. Jednostopniowa filtracja odbywa się w 3 filtrach ciśnieniowych FM -1,4 każdy $\varnothing 1,4 \text{ m}$, wypełnionych złożem dwuwarstwowym: piasek kwarcowy $0,8 \div 1,4 \text{ mm}$, $h = 0,7 \text{ m}$, „Defeman” $0,5 \div 1,5 \text{ mm}$, $h = 0,4 \text{ m}$. Złoże spoczywa na 3 warstwach ze żwirku kwarcowego różnej granulacji, każda o wysokości 10 cm. Sterowanie pracą filtrów odbywa się za pomocą sterownika mikroprocesorowego, który automatycznie, co dwie doby, wyłącza pompę I° (w studni) a następnie włącza pompy płuczące. Płukane są kolejno 3 filtry. Dezynfekcja wody odbywa się podchlorynem sodowym za pomocą stacji dozującej ProMinent o wydajności max $0,7 \text{ dm}^3/\text{h}$. Wodny roztwór podchlorynu sodowego wtłaczany jest do rurociągu doprowadzającego wodę do zbiornika wody uzdatnionej. W budynku SUW zlokalizowano również pompownię II°, której zadaniem jest pobór wody uzdatnionej i przetłoczenie jej do sieci wodociągowej, a następnie do zbiornika wodociągowego terenowego Masłów I. Wydajność zestawu hydroforowego $Q = 69,5 \text{ m}^3/\text{h}$; wysokość podnoszenia pomp II° wynosi 72 m. Na terenie SUW Wola Kopcowa zlokalizowany jest zbiornik retencyjny o pojemności $V = 100 \text{ m}^3$ z komorą zasuw oraz infrastruktura towarzysząca.

Główne sieciowe zbiorniki wodociągowe

Zbiornik terenowy „Masłów I” zlokalizowany w północnej części Masłowa I, w rejonie przysiółka Rzeka. Jest to zbiornik dwukomorowy obsypany ziemią. Posiada komorę zasuw, częściowo zagłębioną w obsypie zbiornika.

- pojemność nominalna $V = 2 \times 400 \text{ m}^3$
- rzędne: dna komór $330,00 \text{ m n.p.m.}$
zwierciadła wody $334,15 \text{ m n.p.m.}$
- wysokość użytkowa $4,0 \text{ m}$
- wysokość całkowita wewnętrzna $4,7 \text{ m}$
- średnica wewnętrzna komory $d = 11,5 \text{ m}$
- konstrukcja: żelbetowa

Zbiornik terenowy „Podklonówka” zlokalizowany jest u podnóża góry Klonówka, na gruncie należącym do wsi Masłów II, na wysokości 400 m n.p.m. Zbiornik stanowią dwie prefabrykowane żelbetowe komory i komora zasuw. Jest częściowo zagłębiony w gruncie. Komora zasuw zlokalizowana przy podstawie obsypu zbiornika po jego północno-zachodniej stronie. Jest obiektem wolnostojącym o wym. wewnętrznych $3,3 \times 5,7 \text{ m}$.



Charakterystyka zbiornika:

- pojemność nominalna $V = 2 \times 300 \text{ m}^3$
- wysokość całkowita wewnętrzna 6,0 m
- średnica komory zbiornika $d = 8,96 \text{ m}$
- rzędne:
 - dna zbiornika 400,0 m n.p.m.
 - zwierciadła wody 405,0 m n.p.m.
 - obsypu zbiornika 403,8 m n.p.m.

Zestawienie zbiorników wodociągowych zlokalizowanych na terenach stacji wodociągowych

| Lp. | Nazwa stacji wodociągowej | Pojemność nominalna zbiornika wodociągowego: |
|-----|------------------------------|--|
| | | Istniejącego [m ³] |
| 1. | „Ciekoty”, | 2 x 10 |
| 2. | "Domaszowice" | 2x50 |
| 3. | "Masłów Pierwszy" | 2x400 |
| 4. | "Pod Klonówką" | 2x300 |
| 5. | „Dąbrowa - Koszarka" | 1x100 |
| 6. | „Wola Kopcowa" | 1x100 |
| 7. | Ośrodki wczasowe "Ameliówka" | 1x70 |
| | Razem | 1790 |

Źródło: Dane „Wodociągi Kieleckie” Sp. z o.o.

Jakość wody uzdatnionej spełnia normatywne wymagania w zakresie fizyko-chemicznym i mikrobiologicznym określone w obowiązującym w Rozporządzeniu Ministra Zdrowia z dnia 11 grudnia 2017 roku w sprawie jakości wody przeznaczonej do spożycia przez ludzi (Dz.U. z 2017, poz. 2294 z późniejszymi zmianami).

Obecnie planowane są modernizacje sieci wodociągowych w Woli Kopcowej przy ul. Dębowej i Świętokrzyskiej oraz w Masłowie Pierwszym przy ul. Piaskowej i Świerczyńskiej mające na celu wykonanie drugostronnego zasilania wodociągu gminnego.

W związku z zapewnieniem dostaw wody dla zaopatrzenia Gminy Masłów z systemu miasta Kielce nie występują niedobory wody w systemie wodociągowym na terenie Gminy.

1.2.2.2 SYSTEM ODPROWADZANIA ŚCIEKÓW

Istniejąca sieć wodociągowo-kanalizacyjna na terenie gminy Masłów eksploatowana jest przez przedsiębiorstwo wodociągowo-kanalizacyjne „Wodociągi Kieleckie” Spółka z o.o. z siedzibą w Kielcach ul. Krakowska 64. W eksploatacji Spółki znajdują się sieci i obiekty stanowiące własność



gminy Masłów, które przekazane zostały do eksploatacji w ramach umowy dzierżawy, jak również stanowiące własność Spółki.

Stopień podłączenia do sieci kanalizacji sanitarnej w gminie Masłów przedstawia poniższa tabela.

TABELA 3: STOPIEŃ SKANALIZOWANIA GMINY MASŁÓW

| Nazwa | Stopień skanalizowania [%] | | |
|--------------|----------------------------|------|------|
| | 2018 | 2019 | 2020 |
| Gmina Masłów | 77,1 | 68,3 | 75,8 |

Źródło: Dane GUS stan na dzień 29.10.2021r..

Długość sieci kanalizacyjnej na terenie gminy Masłów wg stanu dzień 12.11.2021r. wynosi 71,9km.

TABELA 4: STOPIEŃ SKANALIZOWANIA GMINY MASŁÓW

| Nazwa | Stopień skanalizowania [%] | | |
|--------------|----------------------------|------|------|
| | 2018 | 2019 | 2020 |
| Gmina Masłów | 77,1 | 68,3 | 75,8 |

Źródło: Dane GUS stan na dzień 12.11.2021r..

Liczba ludności korzystających z kanalizacji w gminie Masłów, w tym aktualna podłączona liczba ludności w rozbiciu na poszczególne sołectwa

| Sołectwo | 2018 | 2019 | 2020 |
|-----------------|-------------|-------------|-------------|
| Dąbrowa | 965 | 989 | 989 |
| Dąbrowa Osiedle | 99 | 99 | 99 |
| Domaszowice | 1023 | 1106 | 1236 |
| Woła Kopcowa | 1398 | 1432 | 1379 |
| RAZEM | 7651 | 7784 | 8051 |

Źródło: Dane „Wodociągi Kieleckie” Sp. z o.o.



Poniżej w tabeli przedstawiono główne dane dotyczące ilości podłączonych budynków i ilości ścieków bytowych odprowadzanych siecią kanalizacji sanitarnej w gminie.

| Bilans ścieków | j.m | 2018 | 2019 | 2020 |
|---|---------|-------|-------|-------|
| Odprowadzane ścieki | tys. m3 | 213,9 | 227,9 | 232,2 |
| Gospodarstwa domowe | tys. m3 | 191,2 | 205,8 | 212,7 |
| Instytucje | tys. m3 | 8,7 | 8,2 | 8,3 |
| Przemysł usługi | tys. m3 | 14,0 | 13,9 | 11,0 |
| Ilość podłączonych budynków do sieci kanalizacji sanitarnej | szt. | 2 000 | 2 036 | 2 074 |

Źródło: Dane GUS na dzień 12.11.2021r. oraz „Wodociągi Kieleckie” Sp. z o.o.

Stan techniczny istniejącej kanalizacji sanitarnej jest dobry, co związane jest głównie z jej młodym wiekiem. Sieć charakteryzuje się niską awaryjnością – w 2020 roku stwierdzono tylko 1 awarię.

Poziom skanalizowania Gminy Masłów jest wysoki w porównaniu do wielu gmin województwa świętokrzyskiego i wynosi obecnie 75,8% (w tym 74,1% osób ma dostęp do sieci kanalizacyjnej).

Na terenie gminy nie ma oczyszczalni ścieków. Ścieki z gminy Masłów odprowadzane są do Oczyszczalni ścieków „Sitkówka” w Nowinach.

W chwili obecnej „Wodociągi Kieleckie” Sp. z o.o. planuje złożenie wniosku o dofinansowanie z funduszy UE na budowę sieci kanalizacji sanitarnej w ramach Projektu nr 5 „Poprawa gospodarki ściekowej na terenie kieleckiego obszaru metropolitalnego – Etap 2”. W gminie Masłów planowana jest budowa 700 mb sieci wraz z podłączeniem 63 mieszkańców.

1.2.2.3 SYSTEM CIEPŁOWNICZY

Na obszarze Gminy Masłów nie występują zorganizowane systemy ciepłownicze. W siedliskach zagrodowych i zabudowie mieszkaniowej dominuje ogrzewanie piecowe. Część budynków mieszkalnych posiada instalacje centralnego ogrzewania zasilane z własnych kotłowni opalanych paliwem i coraz częściej gazem. Większe źródła ciepła istnieją w budynkach użyteczności publicznej (wspólna kotłownia dla Szkoły podstawowej i Urzędu Gminy).



Biorąc pod uwagę stan zainwestowania Gminy i brak zespołów zabudowy wymagających dostaw większej ilości ciepła do celów grzewczych i przygotowania ciepłej wody użytkowej, nie zachodzi potrzeba tworzenia na tym terenie zorganizowanych systemów ciepłowniczych.

1.2.2.4 SIEĆ GAZOWA

Na terenie gminy Masłów występuje sieć gazowa. Zarządzana jest przez Polską Spółkę Gazownictwa sp. z o.o. (PSG), która jest największą spółką Grupy Kapitałowej PGNiG³.

Zestawienie liczby mieszkań podłączonych do sieci gazowej przedstawia poniższa tabela.

TABELA 5: ZGAZYFIKOWANIE GMINY MASŁÓW

| Jednostka | Czynne przyłącza do budynków ogółem (mieszkalnych i niemieszkalnych) | Czynne przyłącza do budynków mieszkalnych | Udział ilości mieszkań z dostępem do sieci gazowej % |
|--------------|--|---|--|
| Gmina Masłów | 165 | 158 | 7,26% |

Źródło: Opracowanie własne na podstawie danych GUS 2020r. i <https://www.psgaz.pl/>

Poziom zgazyfikowania gminy jest bardzo niski. Główną przyczyną są plany rozwojowe sieci gazowych realizowane przez PSG, której celem jest w pierwszej kolejności podłączenie terenów zurbanizowanych.

Na terenie gminy Masłów została wybudowana sieć gazowa o długości 16,8km, z czego 3,4km wybudowano w 2020 r. oraz wybudowano nowe przyłącza gazowe o długości 2,4km, z czego 0,2km wybudowano w 2020 r. Powyższe dane dotyczą sołectwa Dąbrowa - Wiśniówka oraz pojedynczych przyłączy w sołectwie Masłów Pierwszy ul. Leśna oraz w Domaszowicach ul. Przyborowskiego i ul. Wichrowa. Obecnie gaz na terenie gminy Masłów jest dostępny w następujących miejscowościach: Dąbrowa, Dąbrowa-Osiedle, Domaszowice, Masłów Drugi, Masłów Pierwszy, Wiśniówka.

W 2020 roku została wykonana przez Zakład Gazowniczy sieć gazowa dla mieszkańców ul. Krajobrazowej w Masłowie Drugim. Ponadto rozpoczęto projektowanie sieci gazowej z kierunku Dąbrowy: od skrzyżowania z ul. Radomską i Szybowcową do Masłowa Pierwszego, ul. Jana Pawła II, ul. Modrzewiowa, część ul. Spacerowej oraz zakończenie I etapu – OSP w Masłowie Pierwszym.

W kolejnych latach zostanie podłączony gaz dla mieszkańców Woli Kopcowej z kierunku Domaszowice zgodnie z koncepcją Zakładu Gazowniczego oraz spięcie gazociągów z kierunku ul. Krajobrazowej i Ks. Józefa Marszałka w celu zaopatrzenia w paliwo gazowe

³ Źródło: <https://www.psgaz.pl>



mieszkańców ul. Podklonówka. Kolejne lata to gazyfikacja równoległe Mąchocic Kapitulnych, Mąchocic- Scholasterii.

1.2.2.5 SYSTEM ENERGETYCZNY

Przez obszar Gminy, w zachodniej jej części przebiega tranzytem napowietrzna linia wysokiego napięcia, 110 kV relacji GPZ Radkowice – GPZ Kielce-Wschód oraz GPZ Kielce – Piaski – GPZ Skarżysko Bór.

Zasilanie Gminy w energię elektryczną odbywa się z GPZ 110/30/15 kV Kielce-Wschód i GPZ 110/30/15 kV Kielce-Piaski, za pośrednictwem:

- linii 15 kV:
 - GPZ Piaski-Dąbrowa – Wiśniówka
 - GPZ Występa – Belno – Zagnańsk
 - GPZ Wschód - Słupia Nowa
 - Kajetanów - Wiśniówka – Psary
 - GPZ Wschód – Psary
- linii 30 kV:
 - Piaski –Występa – Zagnańsk, która łączy się z pozostałymi liniami.

Gmina posiada awaryjnie możliwość zasilania z GPZ 110/30/15 kV Występa oraz przez RZE Ostrowiec.

Na terenie Gminy Masłów znajduje się około 60 stacji transformatorowych SN/nN. Moc zainstalowana w poszczególnych stacjach jest na ogół dostosowana do występujących potrzeb. Rezerwy mocy istnieją na każdej stacji SN/nN, oznacza to że każda stacja może być rozbudowana. Linie SN budowane były równocześnie z liniami nN. Ze względu na liczne modernizacje, wyprowadzenia nowych magistral z GPZ, dobudowy stacji trafo i powiązań, linie te ulegały licznym przebudowom. Zasilanie jest wystarczające we wszystkich sołectwach.

Nie przewiduje się budowy nowych obiektów energetycznych o napięciu 110 kV i wyższym, natomiast w związku z dynamicznym rozwojem budownictwa mieszkaniowego na terenie Gminy zachodzić będzie potrzeba budowy nowych ciągów średniego napięcia oraz stacji transformatorowych SN/nN.

Operatorem systemu energetycznego na terenie Gminy Masłów jest PGE Dystrybucja S.A Oddział Skarżysko - Kamienna Rejon Energetyczny Kielce, ul. Sandomierska 105; 25-324 Kielce.



1.2.2.6 OŚWIETLENIE ULICZNE

Oświetlenie uliczne na terenie Gminy Masłów jest realizowane poprzez istniejący system słupów betonowych ulicznych rozmieszczonych wzdłuż drogi. Na słupach podwieszony jest przewód oświetleniowy.

W Gminie zainstalowanych jest ok. 1446 punktów świetlnych, w tym ok. 200 lamp stanowią lampy zainstalowane na potrzeby oświetlenia dróg krajowych.

Oświetlenie uliczne odgrywa istotną rolę w bezpieczeństwie zarówno ruchu publicznego, w szczególności kołowego i pieszego. Wpływa także na ograniczenie aktów wandalizmu i wszelakich kradzieży.

Oświetlenie jest w całości energooszczędne w technologii LED, w tym w latach 2016 – 2017 wykonano modernizację 1195 opraw istniejącej sieci w ramach Regionalnego Programu Operacyjnego Województwa Świętokrzyskiego na lata 2014-2020 działanie 6.2. Promowanie strategii niskoemisyjnych oraz zrównoważona mobilność miejska – ZIT KOF.

W związku z ciągłą rozbudową zabudowy mieszkaniowej, konieczna jest dalsza rozbudowa sieci oświetlenia ulicznego.

1.2.2.7 TELEKOMUNIKACJA

Na terenie Gminy Masłów występuje dostęp do sieci GSM i pakietowej transmisji danych 2G, 3G (cała gmina) oraz 4G i LTE (południowo-zachodni obszar Gminy) głównych operatorów GSM rynku polskiego tj. Play, Plus, T-mobile, Orange⁴.

Teren Gminy objęty jest też zasięgiem internetowej sieci radiowej i stacjonarnej. Usługi świadczą firmy IT Futura – Internet Kielce, Net Telecom oraz NetCity (pakiet usług internetowych włącznie z telewizją kablową).

Na terenie Gminy Masłów, w ramach działania 8.4 „Zapewnienie dostępu do Internetu na etapie „ostatniej mili” osi priorytetowej 8. społeczeństwo informacyjne – zwiększenie innowacyjności gospodarki, Programu Operacyjnego Innowacyjna Gospodarka 2007 – 2013, wybudowano sieć światłowodową w ramach projektu „Budowa sieci światłowodowej z dostępem do internetu w wybranych miejscowościach powiatu kieleckiego”. Inwestycja wykonywana przez firmy Custom Networks Sp. z o.o. (Nettelekom) i NetCity objęty

⁴ Źródło: Strona internetowa <http://www.orange.pl>, <http://www.plus.pl>, <http://t-mobile.pl>, <http://play.pl>



wybudowanie prawie 30 km sieci światłowodowej przebiegającej przez takie miejscowości jak Wola Kopcowa, Cedzyna, Masłów, Mąchocice Kapitulne, Leszczyny i Radlin⁵.

Niestety w części miejscowości na terenie gminy Masłów, w związku z ciągłą rozbudową zabudowy mieszkaniowej, konieczna jest dalsza rozbudowa sieci światłowodowej.

1.2.2.8 EFEKTYWNOŚĆ ENERGETYCZNA I ODNAWIALNE ŹRÓDŁA ENERGII

Presja na środowisko, związana z rozwojem gospodarczym kraju, powoduje coraz większe nasilenie eksploatacji zasobów naturalnych. Niestety eksploatacja zasobów, w szczególności paliw kopalnych powoduje wzrost zanieczyszczenia środowiska poprzez zwiększenie emisji pyłów i gazów cieplarnianych, w tym głównie CO₂ oraz w ich następstwie wpływa niekorzystnie na globalny klimat.

Z tego powodu podejmuje się działania mające na celu ograniczenie presji na środowisko poprzez stosowanie m.in. polityki zrównoważonego rozwoju.

Jej podstawą jest stworzenie mechanizmów, które mają poprawiać efektywność energetyczną i budować bardziej konkurencyjną gospodarkę niskoemisyjną, która będzie:

- korzystać z zasobów w sposób racjonalny i oszczędny,
- ograniczać emisję gazów cieplarnianych i zapobiegać utracie bioróżnorodności,
- wykorzystywać pierwszoplanową pozycję Europy do opracowania nowych, przyjaznych dla środowiska technologii i metod produkcji,
- wprowadzać efektywne, inteligentne sieci energetyczne.

Powyższe założenia i działania są realizowane także przez Gminę Masłów, która dąży do ograniczenia presji na środowisko, w szczególności poprzez promowanie i wykorzystywanie odnawialnych źródeł energii oraz poprzez stosowanie technologii zwiększającej efektywność energetyczną.

Do najważniejszych działań w tym zakresie można zaliczyć szereg inwestycji z zakresu termomodernizacji budynków użyteczności publicznej, do których można zaliczyć inwestycje dofinansowane ze środków UE w ramach Regionalnego Programu Operacyjnego Województwa Świętokrzyskiego na lata 2014 – 2020 i obejmujące w szczególności termomodernizacje hali sportowej w Mącholicach-Scholasterii, Szkoły Podstawowej w Brzezinkach, Szkoły

⁵ Źródło: Dane Urzędu Gminy w Masłowie, <https://mapadotacji.gov.pl/>



Podstawowej oraz Gimnazjum w Masłowie Pierwszym, Szkoły Podstawowej w Mąchocicach-Scholasterii i ośrodka zdrowia w Mąchocicach Kapitulnych.

W kolejnych latach planowane są kontynuacje inwestycji dotyczących termomodernizacji budynków użyteczności publicznej wraz z zastosowaniem OZE w celu obniżenia kosztów utrzymania, w tym m.in. Urzędu Gminy i budynku Gminnego Ośrodka Kultury/OSP w Masłowie Pierwszym, hali sportowej w Masłowie Pierwszym, świetlic, szkół w Mąchocicach Kapitulnych i Woli Kopcowej.

Ponadto Gmina Masłów zawarła porozumienie z Wojewódzkim Funduszem Ochrony Środowiska i Gospodarki Wodnej w Kielcach w zakresie promocji i realizacji Programu Czyste Powietrze. W Urzędzie Gminy Masłów uruchomiony został Punkt Konsultacyjno-Informacyjny Programu Czyste Powietrze, w którym zainteresowane osoby mogą uzyskać wszelkie informacje o zasadach i warunkach skorzystania z pomocy finansowej na wymianę nieefektywnego źródła ciepła oraz termomodernizację użytkowanych budynków mieszkalnych oraz wyodrębnionych lokali mieszkalnych.

Punkt konsultacyjno informacyjny programu „Czyste Powietrze” powstał w maju 2021 roku.

Do 29 grudnia 2021 r. zostały stworzone 43 wnioski na poziomie podstawowym dofinansowania (tj. do 30% zwrotu kosztów), a także 45 wniosków na poziomie podwyższonym (tj. do 60% zwrotu kosztów). Na podstawie dokumentów świadczących o realizacji danego przedsięwzięcia utworzono 74 wnioski o płatność.

Interesanci starają się o dofinansowanie między innymi na:

- kocioł na pellet,
- kocioł na ekogroszek (możliwość dofinansowania do końca bieżącego roku),
- modernizację centralnego ogrzewania,
- pompy ciepła powietrze/woda,
- kotłownię gazową,
- kocioł gazowy kondensacyjny,
- ogrzewanie elektryczne,
- termomodernizację budynku (ocieplenie ścian wewnętrznych, wymiana okien i drzwi, docieplenie stropu),
- mikroinstalację fotowoltaiczną.

Dziennie udziela się kilkunastu konsultacji. Zainteresowanie możliwością otrzymania dotacji sukcesywnie rośnie. W III kwartale 2021 r. gmina Masłów, pod względem ilości złożonych



wniosków, zajęła II miejsce w województwie świętokrzyskim i jest w pierwszej setce gmin w Polsce.

1.2.2.9 GOSPODARKA ODPADAMI

Zgodnie z ustawą z dnia 13 września 1996 r. o utrzymaniu czystości i porządku w gminach (tekst jedn. Dz. U. z 2021 r. poz. 888) utrzymanie czystości i porządku w gminach należy do obowiązkowych zadań własnych gminy. W ramach wywiązania się z ustawowego obowiązku zapewnienia porządku i czystości na terenie gminy został utworzony Punkt Selektywnego Zbierania Odpadów Komunalnych. PSZOK został utworzony przez Gminę Masłów w ramach projektu „Budowa Punktu Selektywnej Zbiórki Odpadów Komunalnych w Dąbrowie. Zadanie współfinansowane było ze środków EFRR w ramach działania 4.2. Gospodarka odpadami, osi 4 Dziedzictwo naturalne i kultowe Regionalnego Programu Operacyjnego Województwa Świętokrzyskiego na lata 2014-2020. Unijne wsparcie wyniosło 546 952,30 zł, co stanowiło 75 procent całkowitych kosztów projektu. Koszt budowy to 639 000,00 zł. PSZOK oddano do użytku 20 września 2018r.

Ilość odpadów zebranych w latach 2018 – 2020 przedstawia poniższa tabela.

| Kod odebranych odpadów komunalnych | Rodzaj odebranych odpadów komunalnych | Masa odebranych odpadów komunalnych [Mg] | | |
|------------------------------------|--|--|---------|---------|
| | | 2018 | 2019 | 2020 |
| 20 03 01 | Zmieszane (niesegregowane) odpady komunalne | 752,84 | 1750,78 | 1587,71 |
| 20 03 07 | Odpady wielkogabarytowe | 72,02 | 69,300 | 37,74 |
| 15 01 02 | Opakowania z tworzyw sztucznych | 1,22 | 205,45 | 5,83 |
| 20 02 03 | Inne odpady nieulegające biodegradacji | 41,22 | 25,94 | 40,90 |
| 15 01 06 | Zmieszane odpady opakowaniowe | 264,33 | 141,700 | 293,31 |
| 20 03 99 | Odpady komunalne nie wymienione w innych podgrupach (popiół) | b.d. | 156,180 | 211,21 |
| 15 01 07 | Opakowania ze szkła | 163,700 | 178,010 | 262,73 |
| 15 01 01 | Opakowania z papieru i tektury | 59,475 | 69,820 | 80,07 |
| 20 02 01 | Odpady ulegające biodegradacji | 67,15 | 204,780 | 229,40 |
| 20 01 32 | Leki inne niż wymienione w 20 01 31 | 0,040 | 0,035 | 0,0105 |

Źródło: Dane Urzędu Gminy Masłów



Ilość odpadów odebranych z PSZOK w Dąbrowie od mieszkańców Gminy Masłów w latach 2018 – 2020 przedstawia poniższa tabela.

| Kod zebranych odpadów komunalnych | Rodzaj zebranych odpadów komunalnych | Masa zebranych odpadów komunalnych [Mg] | | |
|-----------------------------------|---|---|--------|-------|
| | | 2018 | 2019 | 2020 |
| 20 03 07 | Odpady wielkogabarytowe | 1,180 | 99,740 | 48,28 |
| 17 01 07 | Zmieszane odpady z betonu, gruzu ceglanego odpadowych materiałów ceramicznych inne niż wymienione w 17 01 06 | 1,340 | 38,860 | 90,85 |
| 15 01 02 | Opakowania z tworzyw sztucznych | 0,750 | 7,380 | 5,48 |
| 15 01 07 | Opakowania ze szkła | | 1,830 | 2,14 |
| 16 01 03 | Zużyte opony | 3,080 | 25,550 | 20,12 |
| 17 01 01 | Odpady z betonu oraz gruz betonowy z rozbiórek i remontów | 1,230 | 10,56 | 10,20 |
| 20 01 23* | Urządzenia zawierające freony | 0,264 | 0,700 | 0,709 |
| 20 01 35* | Zużyte urządzenia elektryczne i elektroniczne inne niż wymienione w 20 01 21 i 20 01 23 zawierające niebezpieczne składniki | 0,460 | 0,147 | 0,375 |
| 20 01 36 | Zużyte urządzenia elektryczne i elektroniczne inne niż wymienione w 20 01 21, 20 01 23 zawierające niebezpieczne składniki | 0,540 | 0,467 | 4,456 |
| 20 02 01 | Odpady ulegające biodegradacji | 0,320 | 13,020 | 6,02 |
| 15 01 01 | Opakowania z papieru i tektury | 0,340 | 0,340 | 5,34 |
| 17 09 04 | Zmieszane odpady z budowy, remontów i demontażu inne niż wymienione w 17 09 01, 17 09 02 i 17 09 03 | 20,457 | 54,140 | 31,34 |
| 15 01 06 | Zmieszane odpady opakowaniowe | b.d. | 4,930 | 0,20 |
| 20 03 99 | Odpady komunalne nie wymienione w innych podgrupach (popiół) | b.d. | b.d. | 3,08 |

Źródło: Dane Urzędu Gminy Masłów

1.2.2.10 LOTNISKO W MASŁOWIE

Lotnisko w Masłowie powstało w okresie międzywojennym w 1937 roku z inicjatywy L.O.P.P Ligi Obrony Przeciw-powietrznej i Przeciw-gazowej. Włączone jako część dynamicznie rozwijającego się ośrodka zespołu szkolenia szybowcowego, którego elementami były lotniska w Polichnie, Pińczowie. Obecnie jest to lotnisko użytku publicznego niepodlegające certyfikacji o charakterze sportowo – turystycznym o kodzie referencyjnym 2B.

Jest miejscem dla lotnictwa sportowego, lotnictwa turystycznego, lotnictwa dyspozycyjnego (głównie na potrzeby lotów biznesowych), szkolenia przyszłych pilotów samolotów, lotniarzy, motolotniarzy, paralotniarzy i spadochroniarzy. Do dyspozycji korzystających z lotniska jest asfaltobetonowa droga startowa DS-1 o wymiarach 1155 m x 30 m / z zabezpieczeniem 1168 m x 100 m i nawrotami na jej końcach oraz trawiasta droga startowa DS-2 o wymiarach 900 m x 200 m / z zabezpieczeniem 1020 m x 250 m. Pas startowy dla kierunku zasadniczego 290



stopni wyposażony jest w stałe światła skrzydłowe koloru zielonego oraz białe światła krawędziowe. Droga kołowania posiada oświetlenie krawędziowe koloru niebieskiego.

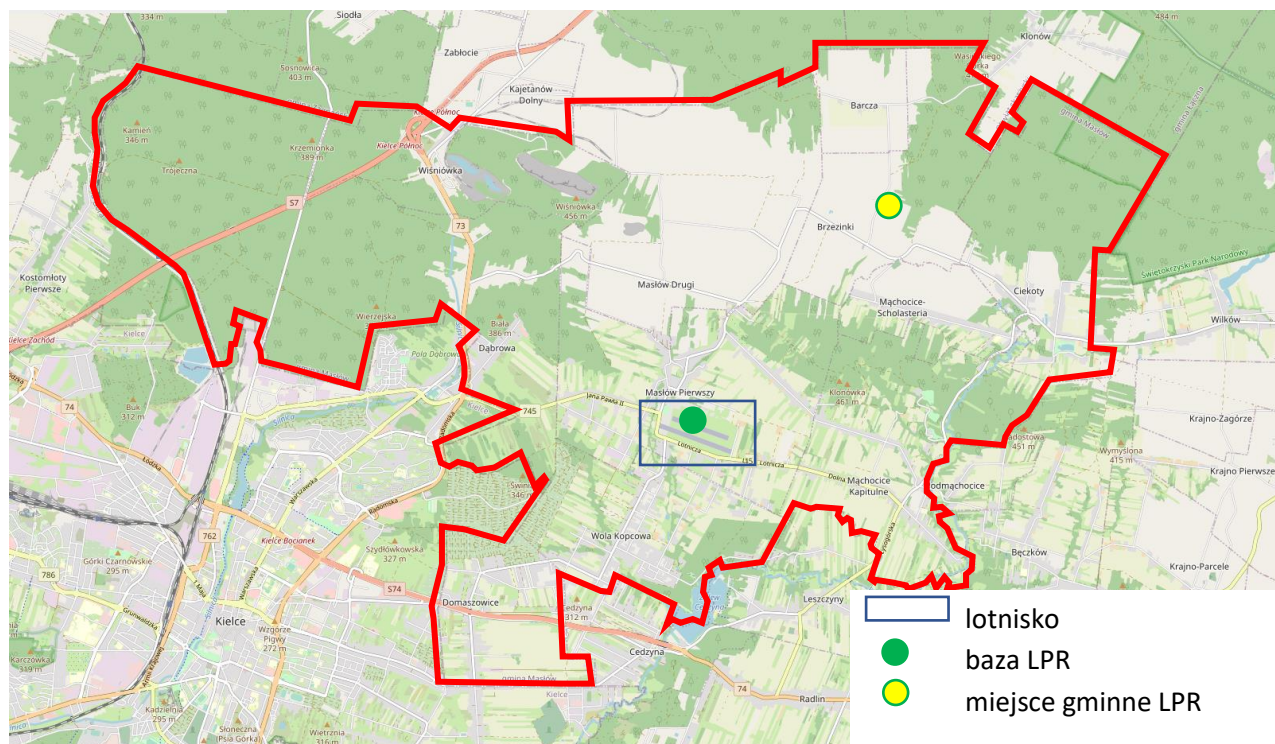
Teren, na którym znajduje się lotnisko w Masłowie jest własnością Województwa Świętokrzyskiego. Na terenie lotniska działa Certyfikowany Ośrodek Szkolenia Lotniczego Aeroklubu Kieleckiego posiadający w swojej ofercie następujące szkolenia:

- Samolotowe (na samolotach: Tecnam P2002 JF Sierra (3 szt.), Cessna 152 (1 szt.), Piper PA-28 Arrow (1 szt.)
 - Szkolenie teoretyczne i praktyczne do uzyskania licencji pilota samolotowego turystycznego PPL(A) i LAPL(A),
 - Szkolenie praktyczne do uzyskania licencji pilota samolotowego zawodowego CPL(A),
 - Szkolenie teoretyczne i praktyczne do uzyskania uprawnień do wykonywania lotów nocnych VFR,
 - Szkolenie praktyczne do uzyskania uprawnień instruktora pilotażu FI(A),
 - Szkolenie teoretyczne i praktyczne na nowy typ samolotu w klasie SEP(L),
 - Szkolenie specjalistyczne praktyczne do uzyskania uprawnień holowania szybowców,
- Szybowcowe (na szybowcach typu: SZD-9bis 1E Bocian, SZD 50-3 Puchacz, SZD-30 Pirat, SZD-51-1 Junior, SZD-48-3 Jantar Standard 3)
 - Szkolenie teoretyczne i praktyczne do uzyskania licencji pilota szybowcowego SPL,

Działa również Zadeklarowana Organizacja Szkolenia Lotniczego(DTO) SKYWINGS posiadająca 2 samoloty Piper PA-28-140 Cherokee i oferująca następujące szkolenia:

- praktyczne do uzyskania licencji pilota samolotowego turystycznego PPL(A) i LAPL(A),
- Szkolenie teoretyczne i praktyczne do uzyskania uprawnień do wykonywania lotów nocnych VFR,
- Szkolenie teoretyczne i praktyczne na nowy typ samolotu w klasie SEP(L),
- Szkolenia teoretyczne i praktyczne do wznowienia uprawnień w klasie SEP(L)

Na lotnisko często przylatują samoloty i śmigłowce z innych ośrodków szkoleniowych, lotnisk i lądowisk a także samoloty i motolotnie należące do właścicieli prywatnych. Na lotnisku w Masłowie mieści się baza Lotniczego Pogotowia Ratunkowego, którą stanowi nowoczesny dwupiętrowy budynek oddany do użytkowania w 2013 r. mieszczący hangar dla śmigłowca sanitarnego, pomieszczenia socjalne i magazyny. Na wyposażeniu LPR obecnie jest 1 śmigłowiec EC 135 P2+.

RYСУNEK 8 LOKALIZACJA LOTNISKA I LOTNICZEGO POGOTOWIA RATUNKOWEGO NA TERENIE GMINY MASŁÓW


Źródło: Strona internetowa <https://www.openstreetmap.org>, opracowanie własne EPRD Sp. z o.o. na podstawie <https://www.lpr.com.pl>

W zakresie ruchu lotniczego w obrębie lotniska Masłów, zauważalny jest wzrost ruchu w czasie, gdy odbywają się w Kielcach większe imprezy Targowe o znaczeniu międzynarodowym np. Międzynarodowy Salon Przemysłu Obronnego.

1.2.2.11 ŚCIEŻKI ROWEROWE

Presja na środowisko, związana z rozwojem gospodarczym kraju, powoduje coraz większe nasilenie eksploatacji zasobów naturalnych. Niestety eksploatacja zasobów, w szczególności paliw kopalnych powoduje wzrost zanieczyszczenia środowiska poprzez zwiększenie emisji pyłów i gazów cieplarnianych, w tym głównie CO₂ oraz w ich następstwie wpływa niekorzystnie na globalny klimat. Z tego powodu podejmuje się działania mające na celu ograniczenie presji na środowisko poprzez stosowanie, m.in. polityki zrównoważonego rozwoju. Jej podstawą jest stworzenie mechanizmów, które mają poprawiać efektywność energetyczną i budować bardziej konkurencyjną gospodarkę niskoemisyjną.

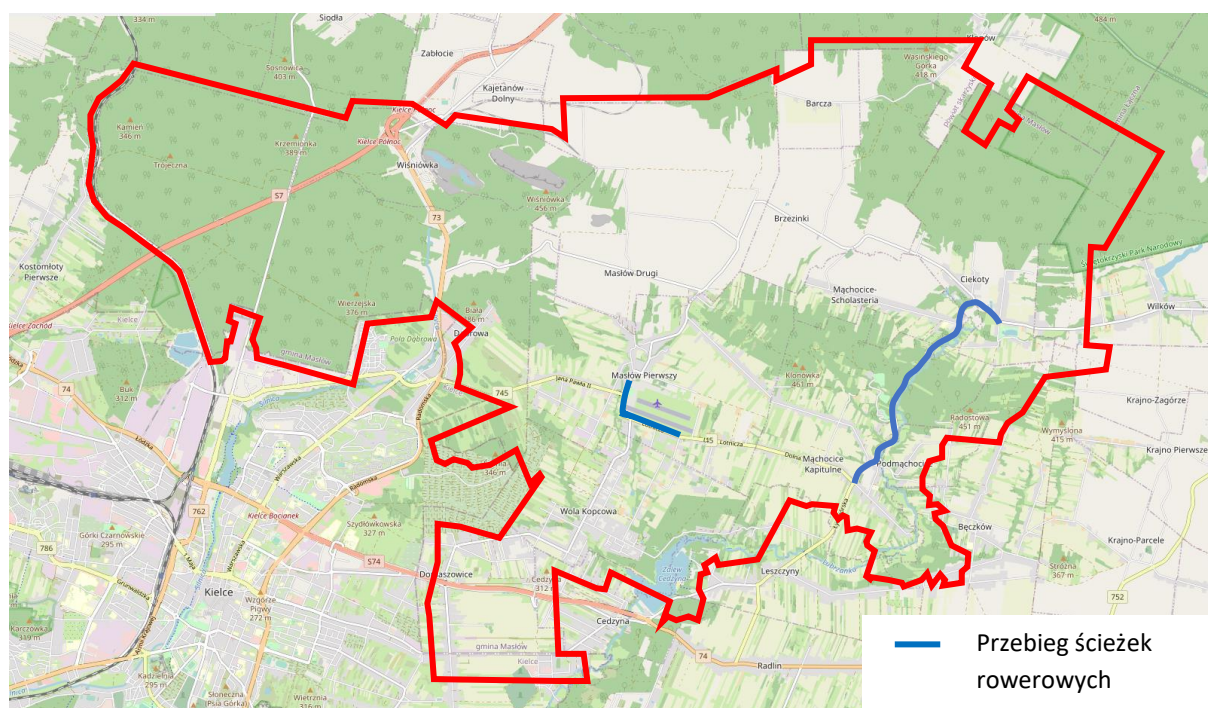
Ważnym aspektem dla tworzenia zrównoważonego systemu transportowego i połączeń drogowych jest budowa sieci ścieżek dla rowerów, jako środka komunikacji alternatywnego dla samochodów i komunikacji zbiorowej, przy spełnianiu jednocześnie ważnej funkcji turystycznej.



W chwili obecnej na terenie Gminy Masłów, podobnie jak w innych gminach ościennych, system ścieżek rowerowych jest bardzo słabo rozwinięty. Na terenie Gminy występują 2 ścieżki rowerowe. Pierwsza o długości ok. 1,8 km biegnąca wzdłuż drogi wojewódzkiej 745 od okolic GOPS w Masłowie do południowo – wschodniego krańca terenu lotniska w miejscowości Masłów Pierwszy. Stanowi ona wraz z ciągiem pieszym wydzielony pas z kostki brukowej (szara kostka – ciąg pieszy, czerwona kostka – ciąg rowerowy). Druga ścieżka została wybudowana ze środków EFRR w ramach Działania 6.2 „Promowanie strategii niskoemisyjnych oraz zrównoważona mobilność miejska – ZIT KOF” Osi priorytetowej 6 „Rozwój miast” Regionalnego Programu Operacyjnego Województwa Świętokrzyskiego na lata 2014 – 2020 i zlokalizowana jest w ciągu drogi powiatowej nr 0314T od miejscowości Mąchocice Kapitułne skrzyżowanie z drogą wojewódzką 745 do miejscowości Kolonia Ameliówka. Długość odcinka wynosi 2,177km. Kolejny odcinek o długości 2,11km jako przedłużenie powyższego odcinka z Ameliówki został wybudowany do Centrum Edukacji i Kultury „Szklany Dom”.

Poniższa mapa ilustruje przebieg ścieżek rowerowych w gminie Masłów.

RYСУNEK 9 PRZEBIEG ŚCIEŻEK ROWEROWYCH NA TERENIE GMINY MASŁÓW



Źródło: Strona internetowa <https://www.openstreetmap.org>, opracowanie własne EPRD Sp. z o.o.

Budowa dróg dla rowerów pozwala na wytworzenie spójnego systemu będącego podstawą dla realizacji systemu komunikacji rowerowej. Alternatywny środek transportu, jakim jest rower, daje mieszkańcom możliwość realizacji potrzeb transportowych w sposób ekologiczny, szybki i



bezpieczny. Rozwój infrastruktury rowerowej umożliwi stały wzrost udziału podróży niezmotoryzowanych, w ogólnej ich liczbie⁶.

Rozwój ruchu rowerowego poprzez rozbudowę infrastruktury pozwala promować aktywną mobilność miejską oraz efektywniej gospodarować zasobami. Promocja ruchu rowerowego pozytywnie wpłynie na postrzeganie Gminy Masłów jako prężnego, nowoczesnego i dynamicznie się rozwijającego obszaru.

Równocześnie ważnym jest, aby promocja roweru jako środka odbywała się przy współpracy z gminami sąsiadującymi w celu stworzenia spójnego systemu komunikacji, jak jest w przypadku sieci drogowych. Pozwoliłoby to w przyszłości na zapewnienie ciągłości i połączenie ścieżek w jedną sieć oraz wpłynęłoby korzystnie na poprawę bezpieczeństwa na drogach, zmniejszenia uciążliwości transportu dla środowiska, a także poprzez przesiadkę rower na stan zdrowia osób korzystających na co dzień z innych form transportu.

1.2.2.12 BUDOWNICTWO I WARUNKI SOCJALNE

Zasoby mieszkaniowe w Gminie Masłów przedstawiają się następująco:

TABELA 6: ZASOBY MIESZKANIOWE W GMINIE MASŁÓW W LATACH 2018-2020

| Lp. | Zasoby mieszkaniowe, w tym | j.m. | 2018 | 2019 | 2020 |
|-----|--|------------------|---------|---------|---------|
| 1. | Budynki mieszkalne w gminie | szt. | 2 973 | 3 214 | 3 232 |
| 2. | Lokalne mieszkalne w zasobie Gminy Masłów | szt. | b.d. | 6 | 5 |
| 3. | Mieszkania | szt. | 3 181 | 3 265 | 3 320 |
| 4. | Izby | szt. | 14 917 | 15 341 | 15 666 |
| 5. | Powierzchnia użytkowa mieszkań | m2 | 335 386 | 344 415 | 352 247 |
| 6. | Średnia powierzchnia użytkowa mieszkania | m2/mieszkanie | 105,43 | 105,49 | 106,10 |
| 7. | Liczba mieszkańców | osoby | 10 951 | 11 063 | 11 143 |
| 8. | Powierzchnia użytkowa przypadająca na 1 mieszkańca | m2/osoba | 30,63 | 31,13 | 31,61 |
| 9. | Liczba mieszkańców na 1 mieszkanie | osoba/mieszkanie | 3,68 | 3,44 | 3,45 |

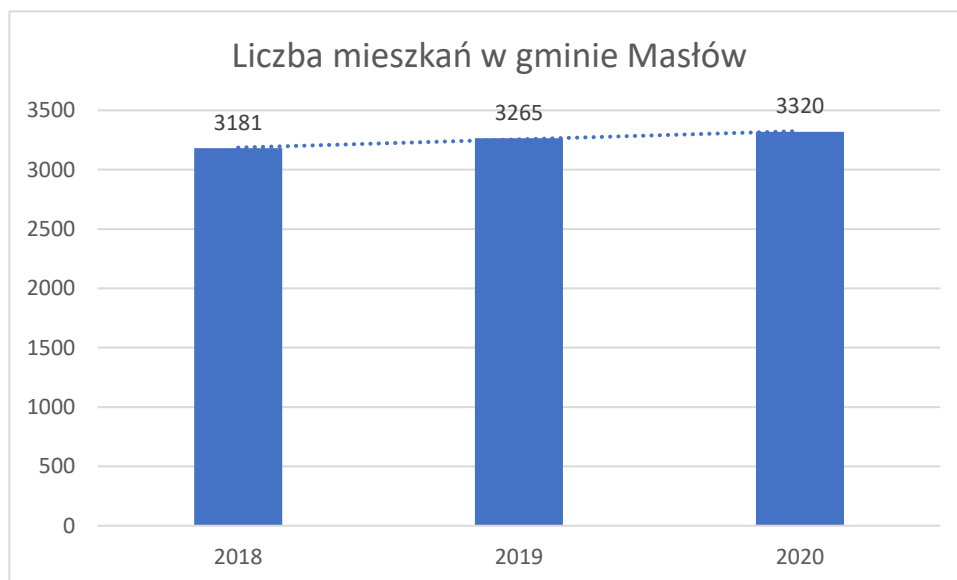
Źródło: Dane GUS na dzień 04.10.2021r.

⁶ Źródło: Opracowanie NFOŚiGW „Przeciwdziałanie niskiej emisji na terenach zwartej zabudowy mieszkalnej”



Na wykresach poniżej przedstawiono prezentację graficzną wzrostu mieszkań w Gminie oraz średniej powierzchni użytkowej mieszkania w gminie Masłów.

WYKRES 1: ZASOBY MIESZKANIOWE W GMINIE MASŁÓW W LATACH 2018-2020



Źródło: Dane GUS na dzień 20.10.2021r., analiza własna EPRD Sp. z o.o.



WYKRES 2: ŚREDNIA POWIERZCHNIA UŻYTKOWA MIESZKANIA W GMINIE MASŁÓW W LATACH 2018-2020



Źródło: Dane GUS na dzień 20.10.2021r., analiza własna EPRD Sp. z o.o.

Z powyższego zestawienia wynika, że w latach poprzednich odnotowany jest stały wzrost liczby mieszkań w gminie. Spowodowane jest to tym, że w latach minionych odnotowano wzrost zainteresowania terenami położonymi poza Kielcami, w szczególności w jego bliskim sąsiedztwie i z dużą dostępnością komunikacyjną, które z kolei mają podwyższone walory krajobrazowe, rekreacyjne i turystyczne. Do terenów tych niewątpliwie należy gmina Masłów. Zwiększa się również powierzchnia mieszkalna przypadająca na jednego mieszkańca, co może świadczyć o wzroście jakości i standardu życia mieszkańców. Wzrost ten uzależniony jest od dostępności do infrastruktury technicznej.

Zgodnie z tabelą poniżej, poszczególne mieszkania mają zapewniony dostęp do mediów, w tym wodociągu, kanalizacji, gazu ziemnego oraz wyposażone są w łazienki i centralne ogrzewanie.

TABELA 7: MIESZKANIA WYPOSAŻONE W INSTALACJE TECHNICZNO-SANITARNE W LATACH 2018 – 2020 NA TERENIE GMINY MASŁÓW

| Wyszczególnienie | j. m. | 2018 | 2019 | 2020 |
|----------------------|-------|-------|-------|-------|
| wodociąg | - | 2 890 | 2 974 | 3 029 |
| ustęp spłukiwany | - | 2 728 | 2 812 | 2 867 |
| łazienka | - | 2 701 | 2 785 | 2 840 |
| centralne ogrzewanie | - | 2 596 | 2 681 | 2 736 |
| gaz sieciowy | - | 100 | 122 | 253 |

Źródło: Dane GUS na dzień 24.11.2021r., analiza własna EPRD Sp. z o.o.



Gmina Masłów należy od wielu lat do najchętniej wybieranych miejsc do zamieszkania, w szczególności dla osób pochodzących z Kielc, jako miejsca stałego zamieszkania i do budowy domu.

W związku z powyższym gmina Masłów należy do tych gmin, w których powstaje najwięcej nowych budynków mieszkalnych w powiecie kieleckim. W poniżej tabeli przedstawiono statystykę dotyczącą wydawanych pozwoleń na budowę i zgłoszeń zamiaru budowy w Starostwie Powiatowym w Kielcach.

TABELA 8: MIESZKANIA WYPOSAŻONE W INSTALACJE TECHNICZNO-SANITARNE W LATACH 2018 – 2020 NA TERENIE GMINY MASŁÓW

| Wyszczególnienie | j. m. | 2018 | 2019 | 2020 |
|-------------------------------------|-------|------|------|------|
| pozwolenia i zgłoszenia z projektem | szt. | 100 | 122 | 253 |

Źródło: Dane GUS na dzień 24.11.2021r.

Reasumując obszar Gminy Masłów posiada duży potencjał do rozwoju budownictwa mieszkaniowego, w szczególności indywidualnego, co wpływa na jej atrakcyjność wśród osób prywatnych i dużych firm developerskich.

1.3 KAPITAŁ ATRAKCYJNOŚCI INWESTYCYJNEJ

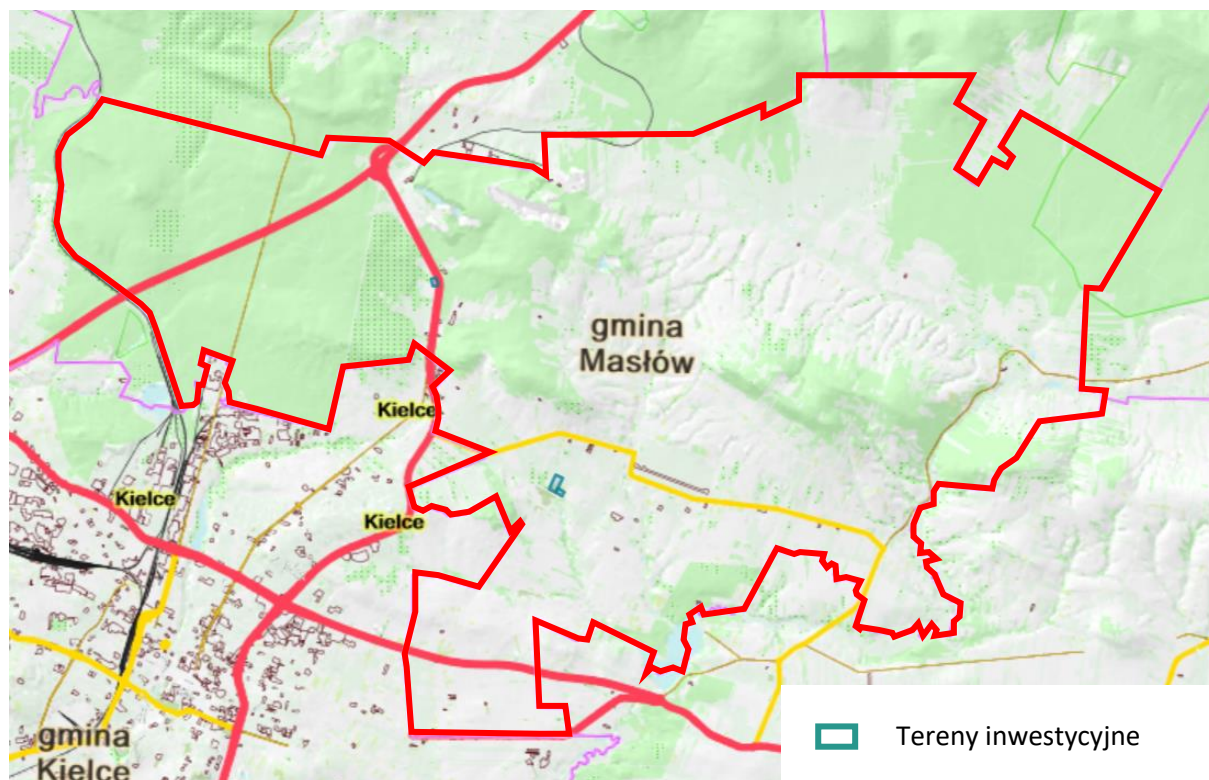
1.3.1 DOSTĘPNOŚĆ TERENÓW INWESTYCYJNYCH

Na obszarze Gminy Masłów zostały wyznaczone tereny pod rozwój inwestycji o przeznaczeniu komercyjnym. W chwili obecnej Gmina Masłów posiada ofertę dla 3 obszarów o łącznej powierzchni 4,492 ha. W szczególności do nich należą:

- Działka w Masłowie Pierwszym (teren usług komercyjnych) przy ul. Zielonej w pobliżu drogi wojewódzkiej 745. W tym rejonie znajdują się liczne podmioty gospodarcze prowadzące działalność ogólnokrajową. Powierzchnia działki 0,8ha. Oczekiwany rodzaj inwestowania – dzierżawa,
- Działka w Masłowie Pierwszym (teren usług komercyjnych) przy ul. Zielonej w pobliżu drogi wojewódzkiej 745. W tym rejonie znajdują się liczne podmioty gospodarcze prowadzące działalność ogólnokrajową. Powierzchnia działki 2,65ha. Oczekiwany rodzaj inwestowania – dzierżawa,
- Działka w Dąbrowie (obszar zabudowy usługowo – mieszkalnej) znajduje się przy drodze pożarowej równoległej do drogi krajowej nr 73. Powierzchnia działki 1,042ha. Oczekiwany rodzaj inwestowania – dzierżawa.



RYSUNEK 10 LOKALIZACJA GMINNYCH TERENÓW INWESTYCYJNYCH NA TERENIE GMINY MASŁÓW



Źródło: Strona internetowa <http://sip.e-swietokrzyskie.pl/terenyInwestycyjne/index.php#>, opracowanie własne EPRD Sp. z o.o.

Zgodnie z zapisami Studium Uwarunkowań i Kierunków Zagospodarowania Przestrzennego Gminy Masłów dopuszczalne jest lokalizowanie usług nieuciążliwych, jak również usług komercyjnych na wybranych terenach, zgodnie z wnioskami mieszkańców składanymi na etapie opracowania planów (tereny prywatne).

1.3.2 ZASOBY NATURALNE I BIORÓŻNORODNOŚĆ

1.3.2.1 WARUNKI KLIMATYCZNE I ŚRODOWISKO PRZYRODNICZE

Pod względem fizyczno-geograficznym gmina Masłów należy do mezoregionu Góry Świętokrzyskie. Przeważająca część Gminy położona jest na stokach Pasma Masłowskiego i Pasma Klonowskiego. Część Gminy obejmuje zachodni fragment Doliny Wilkowskiej, która oddziela Pasma Główne od Pasma Klonowskiego. Północny fragment terenu Gminy obejmuje północno-wschodnią część Doliny Kielecko – łagowskiej. W środkowej części tego mezoregionu utworzono Świętokrzyski Park Narodowy.



Teren Gminy Masłów zalicza się do tzw. klimatu Wyżyn Południowopolskich, jednego spośród siedmiu wyróżnionych regionów klimatycznych. Ten typ klimatu cechuje znaczna różnorodność poszczególnych krain klimatycznych, np. sąsiadujących ze sobą Gór Świętokrzyskich i Niecki Nidziańskiej. Ukształtowanie terenu, grzbiety górskie o niezbyt dużych wysokościach bezwzględnych 400-600 m n.p.m. mają klimat lokalny chłodniejszy od terenów przyległych, wyżynnych i równinnych (wg POŚ).

Warunki topoklimatyczne Gminy Masłów:

- średnia temperatura powietrza w roku 6°C
- średnia temperatura stycznia – 5°C
- średnia temperatura lipca 17°C
- długość zimy 100 dni
- długość lata 80 dni
- długość okresu z pokrywą śnieżną ok. 90 dni
- długość okresu wegetacji ok. 198 dni
- roczna suma opadów ok. 700 mm
- średnia roczna prędkość wiatru od 2,3 do 2,7 m/s przeważają wiatry zachodnie (pow. 35%).

Położenie Gminy i warunki naturalne (klimat i ukształtowanie terenu) sprzyjają napływowi zanieczyszczeń powietrza z miasta Kielce oraz nagromadzeniu się zanieczyszczeń w powietrzu (z lokalnych źródeł) w razie wystąpienia inwersji termicznej.

1.3.2.2 WYSTĘPOWANIE ZŁOŻ MINERALNYCH

Gmina Masłów leży w obrębie trzonu paleozoicznego Gór Świętokrzyskich. Na terenie Gminy występują piaskowce, wapienie, zlepieńce, surowce ilaste i piaski. Największe znaczenie gospodarcze mają kambryjskie piaskowce kwarcytowe, wydobywane ze złoża Wiśniówka. Surowiec ten nadaje się do wykorzystania jako kruszywo drogowe oraz jako materiał ogniotrwały.

Pozostałe surowce, występujące na obszarze gminy nie są wykorzystywane, mimo czasem bardzo dobrych parametrów jakościowych i ilościowych. Decydują o tym ograniczenia sozologiczne (Świętokrzyski Park Narodowy, Podkielecki Obszar Chronionego Krajobrazu oraz gleby chronione i lasy ochronne). Rolniczo- turystyczno- wypoczynkowy charakter gminy



Masłów o tym, że nie przewiduje się dalszego rozwoju przemysłu wydobywczego surowców skalnych⁷.

1.3.2.3 WODY POWIERZCHNIOWE

Pod względem hydrograficznym Gmina Masłów leży w lewostronnym dorzeczu Wisły w obrębie zlewni Nidy (II rzędu). Większą część tego obszaru (ok. 75%) odwadnia rzeka Lubrzanka wraz ze swymi dopływami (zlewnia III rzędu). Ma ona swoje źródła w okolicy Zagnańska, następnie płynie przez Brzezinki w kierunku południowo-wschodnim. W Mąchocicach zmienia bieg na południowo-zachodni, płynąc wąską i głęboką doliną w przełomie Pasma Głównego.

Jak wynika z badań prowadzonych przez WIOŚ w Kielcach w 2013 r. Lubrzanka prowadziła wody III klasy czystości, na całym obszarze gminy. O klasie tej zdecydował wskaźnik bakteriologiczny (miano Coli). Rzeka ta powyżej zbiornika w Cedzynie jest odbiornikiem ścieków z Oczyszczalni Komunalnej w Leszczynach (gm. Górno) i Ośrodka Wczasowego „Ameliówka” w Mąchocicach.

Pozostałą, zachodnią część gminy odwadnia rzeka Bobrza poprzez swoje dopływy — Silnicę i Sufraganiec (zlewnia III rzędu).

Zasoby wód powierzchniowych uzupełniają sztuczne zbiorniki wodne. Obecnie na terenie gminy znajdują się dwa zbiorniki wodne:

1. Na rzece Lubrzance zbiornik wodny - zalew "Cedzyna" - obecnie pełni on dwie podstawowe funkcje - retencyjne i rekreacyjne ze względu na sąsiedztwo 200-tysięcznego miasta. Ze względu na swoje usytuowanie zbiornika pod względem wykorzystania rekreacyjnego główne profity uzyskuje gmina Górno na terenie której znajduje się znacząca część zbiornika, w szczególności miejsca nadające się do uprawiania sportów wodnych i rekreacji jak: przystań, plaże, tama, dogodna droga dojazdowa. Natomiast od strony gminy Masłów zalew graniczy z terenem Lasów Państwowych, co uniemożliwia wykorzystaniu tej części w celach rekreacyjnych. Nie ma także możliwości wytyczenia w tej lokalizacji, plaży, gdyż występuje tu brzeg zalewu w postaci naturalnej (porośnięty i nie oczyszczony). Teren Lasu Wolskiego przeszedł głęboką modernizację poprzez zagospodarowanie terenu wokół zalewu Cedzyna obejmującego m.in.: ścieżkę rowerową, ścieżkę spacerową, oświetlenie, elementy małej architektury (tablica informacyjna, ławy drewniane, kosze na śmieci), stanowiska obserwacyjne bioróżnorodności roślinnej i zwierzęcej w postaci altan, ścieżki nadrzewne do obserwacji ptaków, trasę edukacyjną dla dzieci, zaplecze sanitarne. Znajdują się tam bardzo często odwiedzane szlaki piesze czy rowerowe. Stawia to w sezonie wypoczynku przed gminą dodatkowe zadania - związane z koniecznością wykonania inwestycji w tym aspekcie.

⁷ Źródło: Strategia Rozwoju Gminy Masłów w latach 2008-2020



2. Coraz większe znaczenie przyjmuje mały zbiornik "Ciekoty" zlokalizowany w całości na terenie gminy w górnej części Lubrzanki, który powstał w trakcie meliorowania Doliny Wilkowskiej. Posiada on pojemność — 2 800 m³ i powierzchnię 1,50 ha. Lokalizacja zbiornika na terenie „Żeromszczyzny” w sąsiedztwie Centrum Edukacji i Kultury „Szklany Dom”, a dokładnie w miejscu gdzie mieszkał i tworzył poeta, powoduje coraz większe zainteresowanie tym obszarem. W odpowiedzi na wytworzony popyt przez odwiedzających CEiK „Szklany Dom” i okolice turystów (w sezonie letnim wzmożony ruch kielczan przybywających w dużym stopniu rowerami lub trasami pieszymi przeważnie na weekendy), obszar ten stwarza dogodne warunki do funkcjonowania bazy gastronomiczno-noclegowej (gospodarstwa agroturystyczne, bary) czy też dla bardzo wymagających hotele Ameliówka i Przedwiośnie. Kolejną bardzo ciekawą atrakcją i zarówno ofertą dla odwiedzających jest funkcjonowanie dokładnie w miejscu, gdzie mieszkał Stefan Żeromski wraz z rodzicami ośrodka w postaci Centrum Edukacji i Kultury „Szklany Dom” Dworek Stefana Żeromskiego. Należy zaznaczyć, że właściciele obiektów z roku na rok poszerzają swoją ofertę dla zwiększającej się rzeszy odwiedzających. W tym wypadku brane jest pod uwagę usytuowanie na głównej trasie turystycznej - w kierunku Świętej Katarzyny i Świętego Krzyża.

Gmina Masłów posiada wyznaczone obszary zalewowe od rzeki Lubrzanki. Maksymalne stany wód na tej rzece występują w okresie wiosennych roztopów oraz na początku lata w czasie intensywnych opadów letnich. Ochrona przed powodzią wymaga długofalowych działań, w związku z czym powinna być prowadzona zgodnie z planami ochrony przeciwpowodziowej. Przepisy zawarte w ustawie prawo wodne z dnia 18.07.2001 r. (tekst jednolity Dz.U. z 2021 r. poz. 624, 784, 1564, 1641) szczególny nacisk kładą na ochronę czynną, realizowaną poprzez zachowanie i tworzenie wszelkich systemów retencji wód, biologiczną zabudowę terenów zlewni oraz budowę lub rozbudowę zbiorników wodnych i polderów przeciwpowodziowych. Zwraca również uwagę na potrzebę funkcjonowania systemu ostrzegania przed niebezpiecznymi zjawiskami jak również na konieczność prawidłowego kształtowania zagospodarowania przestrzennego. Zatem wszystkie wykazane powyżej elementy rozwojowe obszarów zlokalizowanych wokół zbiorników zdają się stopniowo realizować przytoczone wymagania wynikające z przepisów prawa.

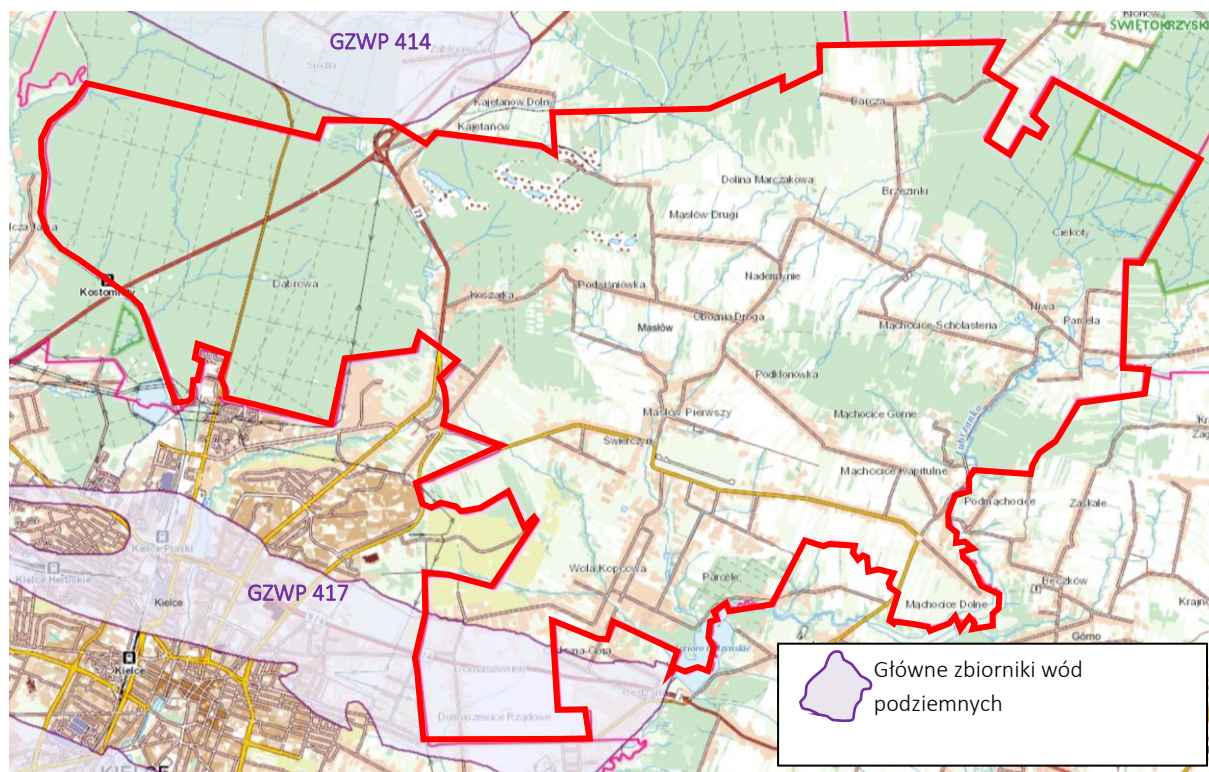
1.3.2.4 WODY PODZIEMNE

W południowej części gminy na północ od miejscowości Dąbrowa - Masłów - Mąchocice występują utwory wodonośne m.in. środkowo- i górnodewońskie przedzielone strefami niskowodonośnych utworów dolnego dewonu i karbonu. Niewielki południowy-zachodni fragment gminy położony jest na Głównym Zbiorniku Wód Podziemnych ozn. GZWP nr 417 „Kielce”. Zbiornik ten budują głównie środkowodewońskie wapienie i dolomity spękane i skrasowiałe charakteryzujące się dobrymi parametrami hydrogeologicznymi: wodo-przepuszczalnością 500-1000m²/24h, wydajnością 30-120 m³/h i



wysoką jakością wody. Na północy powyżej Wiśniówki przebiega granica GZWP nr 414 z wodonośnymi utworami permu i triasu. Jego zasoby zostały oszacowane na 48 000 m³/d, co przy pow. 334 km² daje moduł zasobowy 1,66 l/s/km².

RYСУNEK 11 LOKALIZACJA GŁÓWNYCH ZBIORNIKÓW WÓD PODZIEMNYCH NA TERENIE GMINY MASŁÓW



Źródło: <https://mapy.geoportal.gov.pl/>, opracowanie własne EPRD Sp. z o.o.

Na obszar gminy sięga granica RE (rejon eksploatacyjny) Kielce i podstrefa 3. Jest to obszar ochrony zwykłej, na którym następuje spływ wód w kierunku GZWP nr 417. Na tym obszarze w Woli Kopcowej, w sąsiedztwie zbiornika wód powierzchniowych "Cedzyna" zlokalizowane jest główne ujęcie wody pitnej dla gminy. W związku z powyższym gmina musi przestrzegać przepisów i wymogów, wynikające z prawa wodnego i prawa geologicznego i górniczego. Konieczna jest tu ochrona cieków wodnych z uwagi na możliwość zasilania przez infiltrację wód rzecznych do utworów wodonośnych. Obecnie prowadzone są działania, które przewidują znaczącą poprawę w tym zakresie, ze względu na skanalizowanie już niemal całego obszaru gminy w ramach projektów Wodociągów Kieleckich współfinansowanego z Funduszu Spójności.



1.3.2.5 CHARAKTERYSTYKA WARUNKÓW WIETRZNYCH

Przeprowadzone badania wietrzności na terenie Gminy Masłów wskazują, że na tym obszarze dominują wiatry północno – zachodnie, średnia prędkość tych wiatrów na wysokości 50m to 7,9 m/s. Przewaga wiatrów zachodnich jest typowa dla obszaru Polski. Na terenie Gminy wiatry zachodnie nie są zaburzone.

Wiatry południowe i wschodnie są zarówno rzadkie jak i niskoenergetyczne. Średnia prędkość tych wiatrów to 6,5 m/s. Wiatry z kierunków NNE, ENE, i SSE rzadko przekraczają prędkość 6,5 m/s.

1.3.2.6 FLORA I FAUNA

Lasy na obszarze gminy skupiają się w czterech głównych kompleksach rozmieszczonych w północno-zachodniej części (Pasma Masłowskie) oraz północno-wschodniej części gminy (Świętokrzyski Park Narodowy), w rejonie Mąchocic - Scholasterii oraz na północ od zbiornika „Cedzyna”.

Najwyższe walory środowiska przyrodniczego reprezentują: lasy w północno-wschodniej części gminy wchodzące w skład Świętokrzyskiego Parku Narodowego i jego otuliny, przełom Lubrzanki na odcinku od Ciekot do Mąchocic Kapitulnych oraz naturalne lasy o charakterze podmokłym w Dolinie Wilkowskiej. Dominującym drzewostanem jest w gminie jodła i buk, ale spotkać tu można również jawor, lipę drobnolistną, klon zwyczajny, świerk, grab, sosna. Z krzewów wyróżnić można bez koralowy. W skład runa wchodzi paprocie, widłaki, przytulia okrągłolistna, kokoryczka okółkowa. W Paśmie Klonowskim grupują się najcenniejsze zbiorowiska lasów liściastych, świeże bory sosnowe i bory mieszane z udziałem jodły oraz dąbrowy.

Lesistość gminy Masłów, wynosząca (39%) jest znacznie wyższa od wojewódzkiej a nawet krajowej, które kształtują się odpowiednio na poziomie 27,6%, i 28,5%. Obszary leśne zajmują łącznie 3,4 tys. ha, z czego tylko 333 ha stanowią lasy niepaństwowe.

Zwierzęta występujące w gminie można podzielić generalnie na:

- gatunki leśne jak: sarna, dzik, lis, kuna, borsuk oraz liczne odmiany ptaków
- gatunki zwierząt polnych jak drobne gryzonie, ssaki owadożerne (ryjówki, jeże, krety), drobna zwierzyna łowna (zające, bażanty, kuropatwy) oraz ptaki preferujące przestrzenie otwarte (skowronki, pokrzewki, pliszki, świergotki, pustułki, jarząbki i in.)
- gatunki związane ze ekosystemami wodnymi oraz ukształtowaniem terenu (żmije, jaszczurki itp.) - zachodzi tu konieczność utrzymania pewnej równowagi ponieważ zwiększa się zagrożenie ukąszenia przez żmije, jest to spowodowane w głównej mierze ekspansją



tych zwierząt z lasów na tereny obecnie nie wykorzystywane rolniczo i porośnięte niekoszoną trawą - niekiedy tuż przy zabudowaniach.

Istotne uwarunkowanie zagospodarowania obszarów leśnych gminy stwarza fakt, że całość lasów państwowych jest uznana za ochronne z uwagi na położenie w sąsiedztwie miasta pow. 50 tys. mieszkańców. W gminie występuje też dużo terenów chronionych jak:

- Świętokrzyski Park Narodowy – będący najcenniejszym obszarem na terenie województwa pod względem walorów przyrodniczo-krajobrazowych. Ochroną objęto najwyższe pasmo Gór Świętokrzyskich - Łysogóry i kompleksy leśne będące pozostałością dawnej Puszczy Świętokrzyskiej.
- Podkielecki Obszar Chronionego Krajobrazu - obszar utworzony Rozporządzeniem nr 12/95 Wojewody Kieleckiego Dz. Urz. Woj. Kieleckiego nr 21 poz. 145. Najważniejszymi funkcjami obszaru jest ochrona wód powierzchniowych w rzekach oraz ochrona dwóch zbiorników wód podziemnych (zbiornik Kielce oraz zbiornik Gałęzicko – Bolechowicko - Borkowski, z których m.in. czerpie wodę pitną miasto i aglomeracja Kielce), a także korytarzy ekologicznych dolin rzecznych Lubrzanki, Warkocza, Bielanki i Czarnej Nidy⁸.

Ponadto część lasów poddana jest „dzikiej” penetracji turystycznej oraz bezpośrednim wpływom urbanizacji (zaśmiecanie, zabudowa terenów przyleśnych, ograniczanie dostępu do lasów prywatnych itp.). Zagrożenia te pogłębia deficyt małej infrastruktury turystycznej (urządzone parkingi i miejsca postojowe, pola namiotowe, trasy rowerowe i piesze, punkty widokowe itp.) oraz niski standard zagospodarowania turystycznego lasów, który w znacznym stopniu obniża atrakcyjność i funkcjonowanie tych obszarów jako przyrodniczej strefy buforowej miasta Kielce.

Każda z istniejących na obszarze gminy prawnych form ochrony przyrody posiada określone w ustawie o ochronie przyrody oraz w akcie prawnym, który je ustanowił, ogólne warunki ochrony. Zgodnie z diagnozą zawartą w Studium, do największych zagrożeń środowiska przyrodniczego występujących na obszarze gminy Masłów należą m.in.:

- Bariery ekologiczne - głównie ciągi komunikacyjne, zwarta zabudowa, napowietrzne linie energetyczne i inne elementy infrastruktury technicznej. Jednocześnie są to elementy nieodzowne do dalszego zrównoważonego rozwoju gminy. Ponieważ gmina w strategii przyjmuje za priorytetowe działania o charakterze zrównoważonym - zatem zagrożenie to będzie w maksymalnym stopniu niwelowane przez podejmowane działania pro-ekologiczne. Zostały one nakreślone w Studium oraz uwzględnione w trzech programach operacyjno-wdrożeniowych tj.: w Programie Ochrony Środowiska, Strategii Rozwoju Turystyki, Programie usuwania wyrobów zawierających azbest z terenu gminy Masłów na lata 2013-2032.

⁸ Źródło: Strona internetowa <http://geoserwis.gdos.gov.pl/>

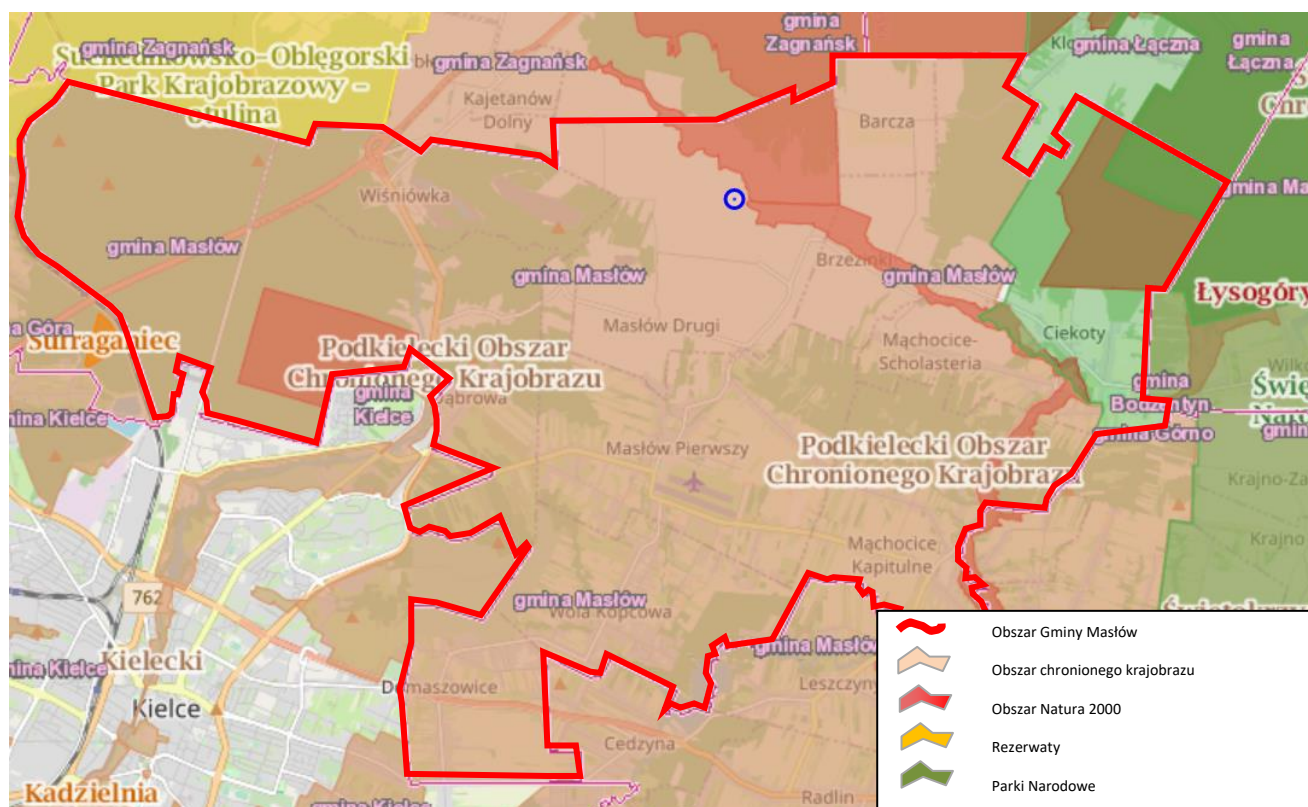


- Uszkodzenia przemysłowe lasów - Zalesione wzniesienia stanowią bowiem barierę dla pyłów i gazów przemysłowych, które docierają z rejonu Kielc oraz z kopalni kwarcytu i dolomitu w Wiśniówce. Należy jednak odnotować, że w ostatnich latach stan zdrowotny lasów uległ poprawie, co ma związek z dokonaną restrukturyzacją gospodarki w kierunku ochrony środowiska naturalnego.
- Brak kompleksowej gospodarki wodno-ściekowej i zły stan jakości wód powierzchniowych. Należy zwrócić szczególną uwagę na rozwiązanie tego problemu ze względu na położenie części gminy na obszarze GZWP 417 oraz dużą dysproporcję pomiędzy długością sieci wodociągowej i kanalizacyjnej w gminie. Konieczna jest likwidacja wszelkich zrzutów nieczystości (szczególnie odprowadzeń z szamb do gruntu i wód powierzchniowych) oraz budowa systemów kanalizacji sanitarnej.
Powyższe zagrożenie również będzie zniwelowane do minimum w najbliższych latach w związku z realizacją projektów w ramach Funduszy Spójności realizującego kompleksową koncepcję gospodarki wodno-ściekowej.
- Zagrożenie powodziowe - głównie ze strony rzeki Lubrzanki oraz w trakcie intensywnych opadów deszczu lub roztopów - z rowów. Kierunki polityki w tym zakresie zostały omówione w rozdziale dotyczącym wód powierzchniowych
- Zagrożenie powstawania „dzikich” wysypisk śmieci - w tym zakresie gmina wprowadziła i ciągle go rozwija system odbioru i segregacji odpadów, odzysk i zagospodarowanie odpadów użytkowych oraz wywóz odpadów na składowisko komunalne.

Poniższa mapa pokazuje obszary objęte ochroną w obrębie Gminy Masłów.



RYSUNEK 12 OBSZARY CHRONIONE NA TERENIE GMINY MASŁÓW



Źródło: Strona internetowa <http://geoserwis.gdos.gov.pl/>, opracowanie własne EPRD Sp. z o.o.

Poniżej wymieniono główne formy ochrony przyrody występujące na terenie gminy Masłów.

1. Natura 2000:

- PLH260002 - Łysogóry
- PLH260025 - Ostoja Barcza
- PLH260035 - Ostoja Wierzejska
- PLH260037 - Przełom Lubrzanki

2. Park narodowy:

- PL.ZIPOP.1393.PN.6 - Świętokrzyski Park Narodowy

3. Obszar chronionego krajobrazu:

- PL.ZIPOP.1393.OCHK.134 - Podkielecki Obszar Chronionego Krajobrazu

4. Pomnik przyrody:

- PL.ZIPOP.1393.PP.2604092.115 pomnik przyrody Skalka stanowiąca lokalną kulminację (grzbiecik o długości ok. 100 m) w obrębie łagodnego grzbietu opadającego ku zachodowi, wznosząca się na wysokość ok. 20 m. Na zboczach i szczycie kulminacji liczne występy skalne, progi, ścianki o wysokości do 4 m.



- PL.ZIPOP.1393.PP.2604092.116 pomnik przyrody Próg skalny o wysokości do 7 m oraz (w odległości ok. 20 m na N od progu) urwisko skalne o wysokości do 3 m i długości ok. 40 m. Formy skalne zbudowane są z bardzo zwięzłych i odpornych na wietrzenie szarych piaskowców kwarcytowych kambry górny.
- PL.ZIPOP.1393.PP.2604092.117 pomnik przyrody Urwisko, progi skalne wysokości do 2,5 m, bloki na obszarze o powierzchni ok. 100m², położone na stromym zboczu. Formy skalne zbudowane są z szarych gruboławicowych piaskowców kwarcytowych górny kambry, z niewielkimi żyłkami jaśniejszego kwarcu i nalot.
- PL.ZIPOP.1393.PP.2604092.729 pomnik przyrody szczyt skalny góry Klonówki będący wychodnią pokładów kwarcytowych ze środkowego kambry⁹.

1.3.3 OŚWIATA

System edukacji w Polsce funkcjonuje zgodnie z ustawą z dnia 14 grudnia 2016 r. prawo oświatowe (tekst jednolity Dz.U. 2021 poz. 1082), ustawą o systemie oświaty z dnia 7 września 1991 r. (tekst jednolity Dz. U. 2018 poz. 1457) oraz ustawą z dnia 20 lipca 2018 r. – Prawo o szkolnictwie wyższym i nauce (tekst jednolity Dz. U. 2018 poz. 1668, z późniejszymi zmianami).

Od 1 września 2017 r. rozpoczęto reformę systemu edukacji, która docelowo wprowadza 8-letnią szkołę podstawową, 4-letnie liceum ogólnokształcące, 5-letnie technikum, 3-letnią branżową szkołę I stopnia, 2-letnią branżową szkołę II stopnia oraz likwiduje gimnazja. W wyniku wdrażania nowego systemu edukacji w roku szkolnym 2018/19:

1. w szkołach podstawowych kształci się pierwszy rocznik uczniów realizujących program klasy ósmej, co skutkuje brakiem absolwentów z lat szkolnych 2016/17 i 2017/18 (przejście z 6- na 8-letnią szkołę podstawową);
2. nie odbył się nabór do klasy pierwszej gimnazjów, które ulegają stopniowej likwidacji;
3. w branżowych szkołach I stopnia pozostali jeszcze uczniowie oddziałów zasadniczych szkół zawodowych.

Jednym z najistotniejszych zadań gminy jako jednostki samorządu terytorialnego jest zapewnienie organizacji kształcenia, wychowania i opieki oraz profilaktyki społecznej. Rada Gminy Masłów ustala sieć szkół jak najlepiej spełniającą oczekiwania mieszkańców. Zapewnia bezpłatną opiekę i wychowanie w oddziałach przedszkolnych, w czasie dłuższym niż obligatoryjne 5 godzin dziennie. Ustala sieć oddziałów przedszkolnych, w których zapewnia miejsce dla dzieci w przedziale wiekowym od 3 do 6 lat. Dla dzieci poniżej 3 lat tworzy miejsca w samorządowym żłobku. W celu zapewnienia obsługi jednostek oświatowych, instytucji

⁹ Źródło: <http://crfop.gdos.gov.pl/CRFOP/>



kultury i żłobka, tworzy centrum usług wspólnych, któremu, między innymi zadaniami, powierza odpowiedzialność za rachunkowość i sprawozdawczość jednostek.

Na system oświatowy Gminy Masłów składają się następujące szkoły: 5 szkół podstawowych wraz z oddziałami przedszkolnymi, które funkcjonują w strukturze szkoły podstawowej oraz Żłobek Samorządowy „Raj maluszka”. Poniżej w tabeli przedstawiono wykaz placówek oświatowych obecnie funkcjonujących w Gminie Masłów.

TABELA 9: WYKAZ SZKÓŁ/PRZEDSZKOLI/ODDZIAŁÓW PRZEDSZKOLNYCH I ŻŁOBKÓW NA TERENIE GMINY MASŁÓW

| Lp. | Nazwa szkoły | Miejscowość |
|-----|--|------------------------|
| 1. | Szkoła Podstawowa im. Jana Pawła II w Masłowie | Masłów Pierwszy |
| 2. | Szkoła Podstawowa im. Marii Skłodowskiej-Curie w Mącholicach Kapitulnych | Mąchocice Kapitulne |
| 3. | Szkoła Podstawowa im. Stefana Żeromskiego w Mącholicach-Scholasterii | Mąchocice-Scholasteria |
| 4. | Szkoła Podstawowa w Brzezinkach | Brzezinki |
| 5. | Szkoła Podstawowa w Woli Kopcowej | Wola Kopcowa |
| 6. | Żłobek Samorządowy „Raj Maluszka” w Domaszowicach | Domaszowice |

Źródło: Dane Urzędu Gminy w Masłowie

Poniższa tabela przedstawia wykaz liczby uczniów w wyżej wymienionych szkołach w latach szkolnych 2018/19, 2019/20 oraz 2020/21.

TABELA 10: ZESTAWIENIE UCZNIÓW W WYBRANYCH LATACH SZKOLNYCH

| Lp. | Szkoła | Rok szkolny | Liczba Oddziałów | Uczniów ogółem | w tym uczniów w klasach | | | | | | | | | | |
|-----|--|----------------|------------------|----------------|-------------------------|-----------|-----------|-----------|-----------|-----------|-----------|-----------|------------|-----------|------|
| | | | | | poniżej 0 | 0 | I | II | III | IV | V | VI | VII | VIII | IIIg |
| 1 | Szkoła Podstawowa im. Jana Pawła II w Masłowie | 2018/19 | 22 | 391 | 54 | 42 | 27 | 27 | 30 | 42 | 50 | 40 | 24 | 19 | 36 |
| | | 2019/20 | 21 | 386 | 59 | 46 | 34 | 30 | 29 | 30 | 43 | 53 | 39 | 23 | - |
| | | 2020/21 | 21 | 386 | 72 | 33 | 25 | 35 | 28 | 31 | 28 | 44 | 51 | 39 | - |
| 2 | Szkoła Podstawowa im. Marii Skłodowskiej-Curie w Mącholicach Kapitulnych | 2018/19 | 12 | 203 | 21 | 21 | 13 | 16 | 20 | 12 | 17 | 17 | 16 | 14 | 36 |
| | | 2019/20 | 10 | 170 | 25 | 24 | 9 | 14 | 15 | 20 | 13 | 17 | 16 | 17 | - |
| | | 2020/21 | 10 | 163 | 37 | 12 | 13 | 10 | 13 | 15 | 20 | 13 | 14 | 16 | - |
| 3 | Szkoła Podstawowa im. Stefana Żeromskiego w Mącholicach-Scholasterii | 2018/19 | 11 | 199 | 25 | 23 | 26 | 16 | 12 | 21 | 25 | 22 | 13 | 16 | - |
| | | 2019/20 | 12 | 207 | 36 | 24 | 12 | 26 | 15 | 11 | 22 | 27 | 22 | 12 | - |
| | | 2020/21 | 12 | 212 | 48 | 16 | 11 | 13 | 26 | 16 | 11 | 22 | 27 | 22 | - |
| 4 | Szkoła Podstawowa w Brzezinkach | 2018/19 | 9 | 131 | 37 | 17 | - | 7 | - | 15 | 17 | 15 | 13 | 10 | - |
| | | 2019/20 | 8 | 132 | 50 | 15 | 0 | 0 | 7 | 0 | 15 | 17 | 15 | 13 | - |
| | | 2020/21 | 8 | 128 | 45 | 17 | 12 | 0 | 0 | 7 | 0 | 15 | 17 | 15 | - |
| 5 | Szkoła Podstawowa w Woli Kopcowej | 2018/19 | 6 | 97 | 42 | 20 | 14 | 11 | 10 | - | - | - | - | - | - |
| | | 2019/20 | 6 | 94 | 36 | 21 | 12 | 14 | 11 | 0 | 0 | 0 | 0 | 0 | - |
| | | 2020/21 | 6 | 101 | 40 | 18 | 18 | 11 | 14 | 0 | 0 | 0 | 0 | 0 | - |
| 6 | Razem | 2018/19 | 60 | 1021 | 179 | 123 | 80 | 77 | 72 | 90 | 109 | 94 | 66 | 59 | 72 |
| | | 2019/20 | 57 | 989 | 206 | 130 | 67 | 84 | 77 | 61 | 93 | 114 | 92 | 65 | - |
| | | 2020/21 | 57 | 990 | 242 | 96 | 79 | 69 | 81 | 69 | 59 | 94 | 109 | 92 | - |

Źródło: Dane Urzędu Gminy w Masłowie

W analizowanych latach szkolnych na terenie gminy Masłów zgodnie z danymi statystycznymi Urzędu Gminy ogólna liczba uczniów uczęszczających do szkół wyglądała następująco:



- 2018/2019 – 1021 osób;
- 2019/2020 – 989 osób;
- 2020/2021 – 990 osób.

Liczba oddziałów szkolnych i przedszkolnych w latach szkolnych 2019/20 i 2020/21 wyniosła 57 i w stosunku do roku 2018/19 zmalała o 3, głównie z powodu odejścia oddziałów gimnazjalnych jak również zmian w oddziałach szkoły podstawowej. W analizowanych latach zmniejszyła się również ogólna liczba uczniów z 1021 osób w roku 2018/19 do 990 osób w roku 2020/21.

Zmiany wynikają z wdrażania reformy ustrojowej systemu oświaty. Po raz pierwszy funkcjonowała szkoła podstawowa bez oddziałów gimnazjalnych.

TABELA 11: LICZBA UCZNIÓW W LATACH 2018 – 2021

| Wyszczególnienie | Jednostka | Dane historyczne | | | |
|---|-----------|------------------|-----------|-----------|-----------|
| | | 2018/2019 | 2019/2020 | 2020/2021 | 2021/2022 |
| Szkoły podstawowe | obiektów | 5 | 5 | 5 | 5 |
| w tym specjalne | obiektów | 0 | 0 | 0 | 0 |
| Szkoły gimnazjalne (zlikwidowane) | obiektów | 2 | 0 | 0 | 0 |
| Uczniowie w szkołach: | | | | | |
| podstawowych | osoby | 647 | 652 | 652 | 657 |
| w tym specjalnych | osoby | 0 | 0 | 0 | 0 |
| gimnazjum (zlikwidowane) | osoby | 72 | 0 | 0 | 0 |
| Dzieci w oddziałach przedszkolnych (kl. „0” i OP dla 3-5 lat) | osoby | 302 | 336 | 338 | 329 |
| Dzieci w żłobkach | osoby | 20 | 20 | 25 | 25 |

Źródło: Dane Urzędu Gminy w Masławie

Zgodnie z danymi Urzędu Gminy rok 2019/2020 był pierwszym rokiem, w którym nie funkcjonowały żadne oddziały gimnazjalne. W roku 2018/2019 ostatnie oddziały gimnazjalne stanowiły liczbę 72 uczniów w klasach III.

Każda z placówek oświatowych jest wyposażona w sprzęt i pomoce dydaktyczne. Szkoły biorą udział w różnego rodzaju projektach w ramach których pozyskano dofinansowanie na ich rozwój i doposażenie w niezbędny do nauki sprzęt i narzędzia.

Stan infrastruktury oświatowej w gminie Masłów oceniany jest jako dobry i ulega stałej poprawie adekwatnie do możliwości finansowych samorządu. Systematycznie prowadzone są prace poprawiające zarówno stan techniczny obiektów, jak również poprawiający bezpieczeństwo uczniów. Część z zakupów inwestycyjnych przeznaczona została na remont i budowę nowego segmentu sportowego, termomodernizację obiektów, doposażenie stołówek szkolnych, celem zapewnienia uczniom właściwego odżywiania itp.

Przykładowe ostatnie inwestycje i zakupy inwestycyjne w szkołach podstawowych przedstawiają się następująco:



- Remont segmentu sportowego i budowa nowego segmentu sportowego, modernizacja i remont warsztatów w szkołach.
- Modernizacja budynków szkół i warsztatów szkolnych. Prace polegały na modernizacji sanitariatów, kuchni i stołówek, pracowni i klas, zapleczy sportowych, wymiana stolarki drzwiowej do pomieszczeń dydaktycznych i szatni. Wyremontowane zostały klatki schodowe i schody zewnętrzne, zainstalowana winda. Dokonane remonty i modernizacje dachu w budynku szkoły, instalacji wraz z remontem instalacji elektrycznej i sanitarnej, wymiana oświetlenia. Remont bibliotek i zakup książek. Wykonane naprawy, przeglądy i konserwacja sprzętu elektronicznego, dźwigników warsztatowych, windy dla niepełnosprawnych, gaśnicy przeciwpożarowe itp.
- Uczestnictwo szkół w projektach (doposażanie sal) takich jak
 - a) Program mPotęga („Ile matematyki w sztuce”, „Matematyka od kuchni”- zakup pomocy naukowych, nagród, warsztaty);
 - b) Program „Rozwój infrastruktury szkolnej” (doposażanie pracowni dydaktycznych w szkole: fizyka, geografia, przyroda, biologia, chemia, matematyka, wych. – fiz.);
 - c) Erasmus Plus - projekt Mobilność Nauczycieli 2 wnioski („Bądźmy TIK! Twórczy – Innowacyjni - Kompetentni” oraz "Math & Science & CLIL = MSC. Zainspirowani Marią Skłodowską – Curie”;
 - d) Projekt „Czyste powietrze, woda, gleba, oraz odnawialne źródła energii” (doposażenie pracowni przyrodniczej);
 - e) Erasmus Plus – projekt Mobilność Nauczycieli – realizowany wniosek Szkoły Podstawowej im. Jana Pawła II w Masłowie;
 - f) Projekt: „Pracownia edukacji ekologiczno-przyrodniczej” (zakup pomocy dydaktycznych do szkoły);
 - g) Program „Aktywna Tablica” - zakup monitorów;
 - h) Projekt współfinansowany ze środków Unii Europejskiej „Klucz do sukcesu” skierowany na zajęcia pozalekcyjne dla uczniów ostatnich klas gimnazjum (w tym zakup pomocy dydaktycznych do szkół w Masłowie i Mącholicach Kapitulnych);
 - i) Projekt wsparcia kształcenia zdalnego współfinansowany z Funduszy Europejskich w ramach Ogólnopolskiej Sieci Edukacyjnej; wsparcie dla wszystkich 5-ciu szkół w wyposażeniu uczniów i nauczycieli w sprzęt do pracy zdalnej (Zdalna szkoła i Zdalna szkoła +);
 - j) Inne projekty.

Analizując dane poniższej tabeli, w której są podane wyniki egzaminów ośmioklasistów w roku 2021, wynika, że najlepsze wyniki w gminie Masłów ośmioklasiści uzyskali z języka polskiego i języka angielskiego i stanowiły 56,52% i 63,77% odpowiednio. Porównując z wynikami uczniów na poziomie powiatu, województwa oraz miasta Kielce należy powiedzieć, że wyniki są niższe niż w analizowanych obszarach oprócz wyników z języka angielskiego powiatu Kieleckiego (gmina Masłów - 63,77%, powiat Kielecki - 62,82%)



TABELA 12: WYNIKI EGZAMINÓW OŚMIOKLASISTÓW W ROKU 2021 (ZESTAWIENIE PORÓWNAWCZE)

| Nazwa obszaru | Język polski | Język angielski | Matematyka |
|----------------------------|---------------|-----------------|---------------|
| Gmina Masłów | 56,52% | 63,77% | 43,00% |
| Kielce | 64,65% | 77,08% | 57,10% |
| Powiat kielecki | 60,00% | 62,82% | 46,85% |
| Województwo Świętokrzyskie | 59,10% | 64,51% | 47,02% |

Źródło: Dane ze strony www.mapa.wyniki.edu.pl/MapaEgzaminow/ [dostęp: 30.11.2021]

Ze względu na niskie wyniki egzaminów warto byłoby zwrócić uwagę na poziom i jakość nauki uczniów. Przyczyny mogą być różne, w tym oddziaływanie pandemii COVID-19 i przechodzenie do nauki zdalnej. Dla poprawy jakości nauki rekomendowano realizację projektów dla podniesienia jakości kształcenia oraz podniesienie kwalifikacji kadry pedagogicznej do pracy zdalnej oraz dla innych potrzeb placówek oświatowych.

Żłobek

Najmłodsze dzieci objęte są opieką żłobkową. Żłobek funkcjonuje na podstawie ustawy z dnia 4 lutego 2011 o opiece nad dziećmi do lat 3 (tekst jednolity Dz. U. z 2021r. poz. 75 z późniejszymi zmianami) i nie stanowią jednostki systemu oświaty. Jednak analizując kompleksowo realizację zadań gminy ten etap wiekowy uzupełnia informację przygotowaną i opisaną w tym punkcie.

Na terenie gminy Masłów działa jeden podmiot o nazwie Żłobek Samorządowy „Raj Maluszka” w Domaszowicach, który został oficjalnie otwarty pierwszego grudnia 2015 roku.

Liczba dzieci objętych opieką żłobka w poszczególnych latach wynosi:

- w roku szkolnym 2018/2019 – 20 dzieci;
- w roku szkolnym 2019/2020 – 20 dzieci;
- w roku szkolnym 2020/2021 – 25 dzieci;
- w roku szkolnym 2021/2022 – 25 dzieci.

Żłobek powstał w ramach Resortowego programu rozwoju instytucji opieki nad dziećmi w wieku do lat trzech „Maluch 2015”. Gmina Masłów była wówczas jedną z zaledwie czterech gmin w województwie świętokrzyskim i 75 gmin w całym kraju, która otrzymała na ten cel dofinansowanie. Kwota dofinansowania wyniosła 800 tys. złotych, natomiast gmina dołożyła 200 tys. złotych z własnego budżetu. Żłobek mieści się w energooszczędnym budynku, posiada nowoczesne wyposażenie i atrakcyjną, kolorową salę zabaw. W 2017 roku otrzymał tytuł „Bezpieczny i przyjazny żłobek”.

1.4 KAPITAŁ LUDZKI I SPOŁECZNY

1.4.1 STRUKTURA LUDNOŚCI I PRZYROST NATURALNY

Według danych GUS Gminę Masłów na koniec 2020 roku zamieszkiwało 11 143 mieszkańców, wynosiło to ok. 0,91% społeczeństwa całego województwa i 5,28% powiatu kieleckiego.



Kobiety stanowiły 49,51% wszystkich mieszkańców Gminy, w której gęstość zaludnienia wynosiła 130,3 os./km². Poniższa tabela przedstawia dane ludnościowe Gminy wraz z podstawowymi wskaźnikami demograficznymi.

TABELA 13: WSKAŹNIKI DEMOGRAFICZNE DLA GMINY MASŁÓW W LATACH 2018 – 2020

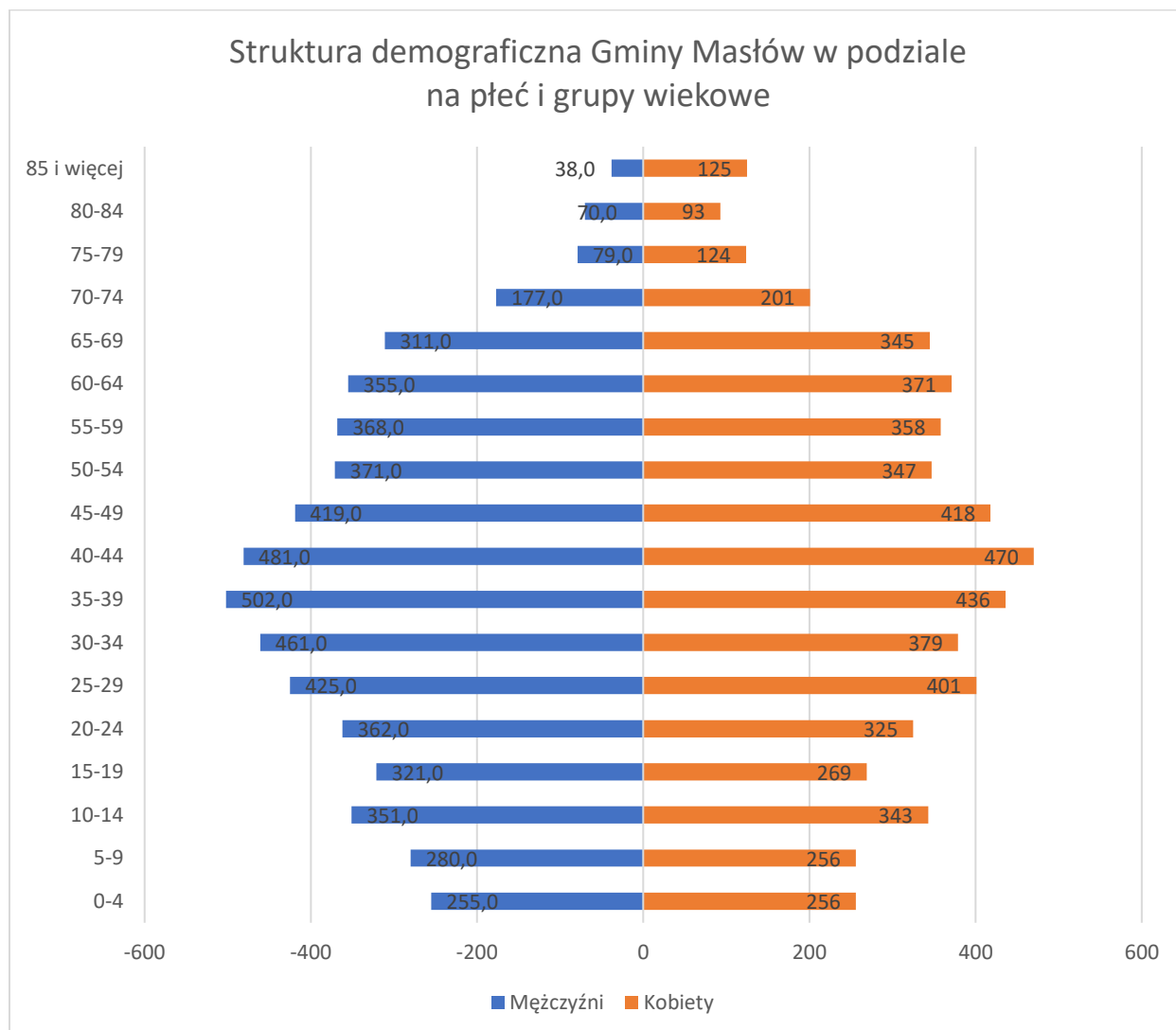
| Wyszczególnienie | J.m. | Lata | | |
|---|-------------------------|--------|--------|--------|
| | | 2018 | 2019 | 2020 |
| Liczba ludności: | os. | 10 951 | 11 063 | 11 143 |
| w tym mężczyźni | os. | 5 529 | 5 581 | 5 626 |
| w tym kobiety | os. | 5 422 | 5 482 | 5 517 |
| Wsk. feminizacji | K/100 M | 98,1 | 98,2 | 98,1 |
| Gęstość zaludnienia | os./k m ² | 128,0 | 129,3 | 130,3 |
| Przyrost naturalny | os. | 16 | 17 | -18 |
| Przyrost naturalny na 1000 m. | os. | 1,46 | 1,54 | -1,62 |
| Saldo migracji wew. | os. | 139 | 83 | 76 |
| Saldo migracji zagr. | os. | 7 | 7 | 2 |
| Udział ludności wg ekonomicznych grup wieku w % ludności: | | | | |
| wiek przedprodukcyjny. | % | 18,9 | 18,9 | 18,9 |
| wiek produkcyjny | % | 64,6 | 64,2 | 63,8 |
| wiek poprodukcyjny | % | 16,4 | 16,9 | 17,4 |

Źródło: Dane GUS na dzień 01.06.2021r.

Poniżej na wykresie przedstawiono strukturę demograficzną gminy Masłów w roku 2020 w podziale na płeć i grupy wiekowe.



WYKRES 3: STRUKTURA DEMOGRAFICZNA GMINY MASŁÓW W ROKU 2020 W PODZIALE NA PŁEĆ I GRUPY WIEKOWE



Źródło: Opracowanie własne na podstawie danych GUS na dzień 01.06.2021r.

Zgodnie z powyższym wykresem liczba mężczyzn statystycznie jest większa w grupie wiekowej 0-59, natomiast w grupie 60+ jest więcej kobiet niż mężczyzn, co jest zjawiskiem typowym w kraju.

Na podstawie przeprowadzonych analiz stanu obecnego społeczeństwa Gminy Masłów należy stwierdzić zachowanie występujących obecnie tendencji, tj.:

- utrzymanie wzrastającego poziomu przyrostu ludności w gminie,
- zmniejszenie migracji zagranicznych mieszkańców – niski bilans migracji w ostatnich latach,
- stale postępujący przyrost ludności w wieku poprodukcyjnym kosztem pozostałych grup wiekowych.



Szczegółowo prowadzona ewidencja ludności w oparciu o dane meldunkowe na terenie Gminy Masłów wskazuje, iż migracje ludności na terenie Gminy znacznie różnią się w zależności o lokalizacji poszczególnych sołectw. Poniższa tabela przedstawia zmiany liczby ludności w poszczególnych sołectwach na przestrzeni lat 2018 – 2020.

TABELA 14: DANE DEMOGRAFICZNE DLA POSZCZEGÓLNYCH SOŁECTW WG LICZBY ZAMELDOWANYCH NA TERENIE GMINY MASŁÓW W LATACH 2018 – 2020

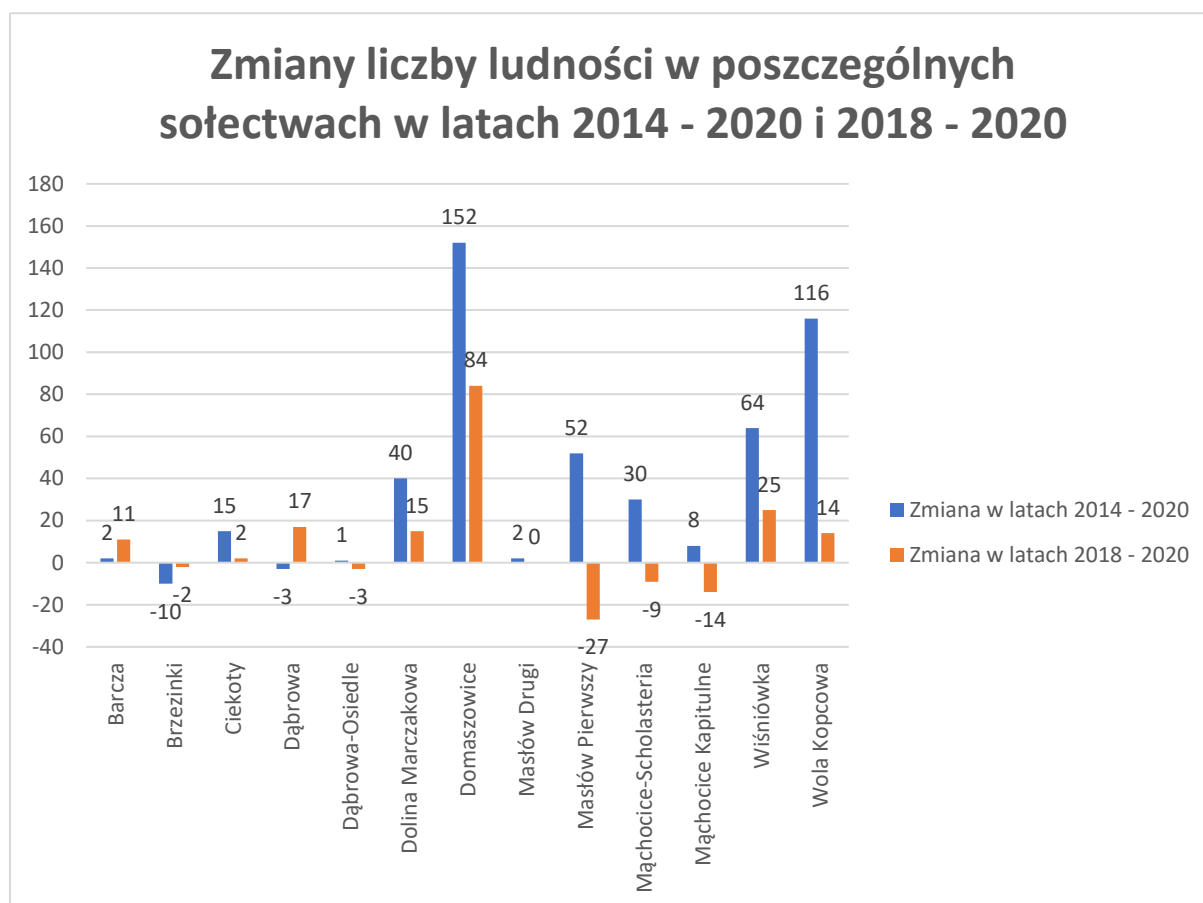
| Lp. | Sołectwo | 2018 | 2019 | 2020 | Przyrost liczby ludności w latach 2018 - 2020 |
|-----|------------------------|--------------|--------------|--------------|---|
| 1. | Barcza | 330 | 339 | 341 | 11 |
| 2. | Brzezinki | 579 | 583 | 577 | -2 |
| 3. | Ciekoty | 527 | 525 | 529 | 2 |
| 4. | Dąbrowa | 955 | 971 | 972 | 17 |
| 5. | Dąbrowa-Osiedle | 98 | 98 | 95 | -3 |
| 6. | Dolina Marczakowa | 402 | 408 | 417 | 15 |
| 7. | Domaszowice | 1190 | 1227 | 1274 | 84 |
| 8. | Masłów Drugi | 988 | 985 | 988 | 0 |
| 9. | Masłów Pierwszy | 1883 | 1873 | 1856 | -27 |
| 10. | Mąchocice-Scholasteria | 498 | 496 | 489 | -9 |
| 11. | Mąchocice Kapitulne | 1382 | 1370 | 1368 | -14 |
| 12. | Wiśniówka | 583 | 604 | 608 | 25 |
| 13. | Wola Kopcowa | 1478 | 1493 | 1492 | 14 |
| | Razem | 10893 | 10972 | 11006 | 113 |

Źródło: Dane Urzędu Gminy w Masłowie

Na podstawie powyższej tabeli sporządzono wykres zmian liczby ludności w poszczególnych sołectwach na przestrzeni lat 2018 – 2020.



WYKRES 4: PORÓWNANIE ZMIAN LICZBY LUDNOŚCI W POSZCZEGÓLNYCH SOŁĘCTWACH NA PRZESTRZENI LAT 2014 – 2020 I 2018 - 2020



Źródło: Dane Urzędu Gminy w Masłowie, opracowanie własne EPRD Sp. z o.o.

Zgodnie z powyższymi danymi (dla lat 2014 – 2020) największym zainteresowaniem cieszą się sołectwa znajdujące się przy głównych szlakach komunikacyjnych od strony Kielc, a także te z najlepszym dostępem do infrastruktury tj. Domaszowice, Wola Kopcowa, Masłów Pierwszy i Wiśniówka. Należy zauważyć, że od roku 2018 notuje się spadki liczby mieszkańców głównie w Masłowie Pierwszym i Mąchocicach Kapitulnych, gdzie w ciągu 3 lat ubyło odpowiednio 27 i 14 mieszkańców, co świadczyć może o spadku zainteresowania tymi miejscowościami względem lat ubiegłych, w których wcześniej przybywała znaczna liczba mieszkańców.



1.4.2 RYNEK PRACY

1.4.2.1 ZATRUDNIENIE

Rynek pracy na terenie Gminy Masłów jest ściśle powiązany z lokalizacją w bezpośrednim sąsiedztwie Kielc, gdzie znaczna część mieszkańców dojeżdża do pracy.

Poniższa tabela przedstawia dynamikę zmian wielkości zatrudnienia na terenie Gminy Masłów w latach 2018 – 2020.

TABELA 15: DYNAMIKA ZMIAN WIELKOŚCI ZATRUDNIENIA NA TERENIE GMINY MASŁÓW W LATACH 2018 – 2020

| Wyszczególnienie | J.m. | Lata | | |
|---------------------|------|------|------|------|
| | | 2018 | 2019 | 2020 |
| Liczba pracujących: | os. | 951 | 994 | 968 |
| w tym mężczyźni | os. | 487 | 509 | 471 |
| w tym kobiety | os. | 464 | 485 | 497 |

Źródło: Dane GUS na dzień 09.08.2021 r.

Powyższa tabela zawiera jedynie dane prezentowane przez Główny Urząd Statystyczny i nie uwzględnia zatrudnienia w jednostkach budżetowych działających w zakresie obrony narodowej i bezpieczeństwa publicznego, osób pracujących w gospodarstwach indywidualnych w rolnictwie, duchownych oraz pracujących w organizacjach, fundacjach i związkach, a także bez zakładów osób fizycznych o liczbie pracujących do 5 osób, zakładów osób fizycznych prowadzących działalność gospodarczą o liczbie pracujących do 9 osób, podmiotów gospodarczych o liczbie pracujących do 9 osób. Analiza została sporządzona wg faktycznego miejsca pracy i rodzaju działalności.

1.4.2.2 BEZROBOCIE

Na terenie Gminy Masłów w na koniec października 2021r. było zarejestrowanych 243 bezrobotnych, z tego 115 osób to kobiety. Strukturę bezrobotnych na terenie Gminy przedstawia poniższa tabela.

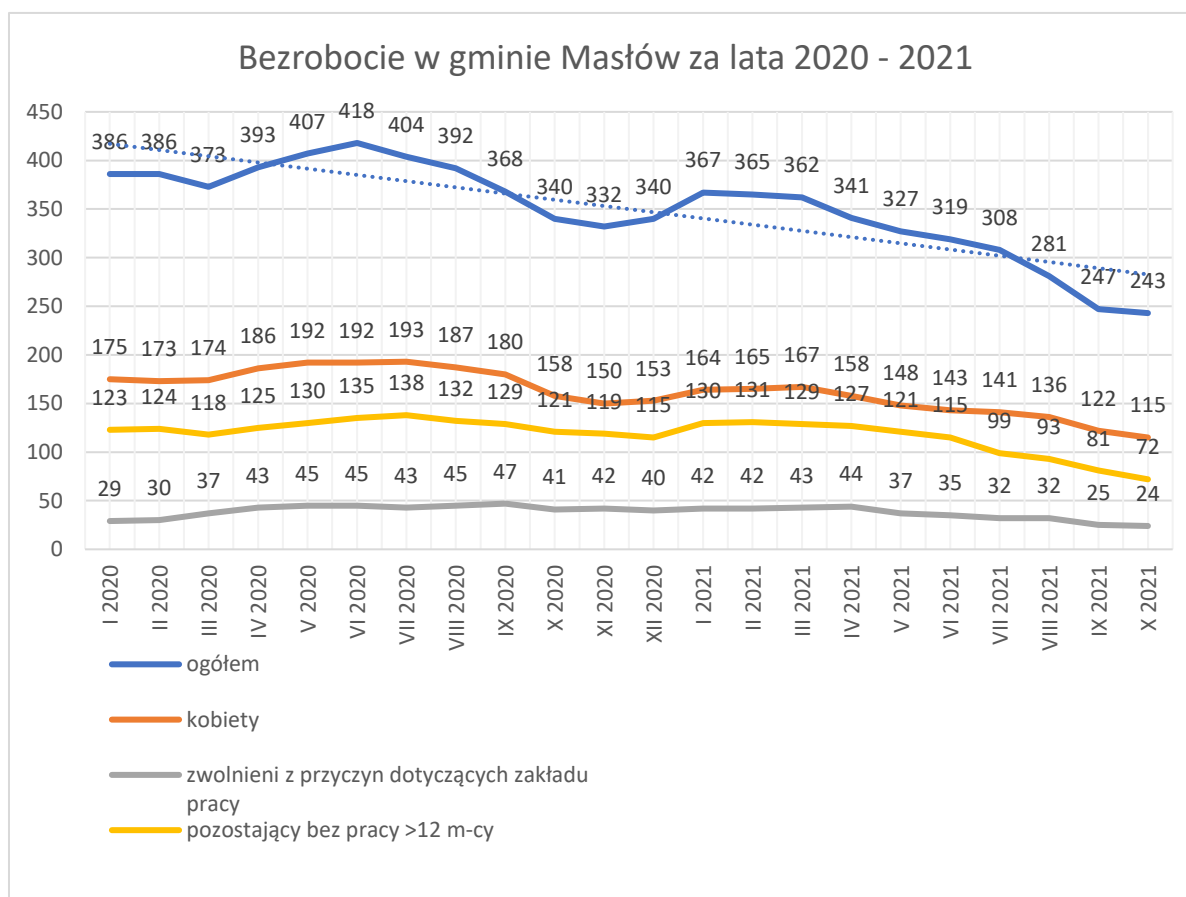


TABELA 16: BEZROBOTNI W GMINIE MASŁÓW ZAREJESTROWANI W POWIATOWYM URZĘDZIE PRACY W KIELCACH

| Lata | Bezrobotni zarejestrowani w gminie Masłów | | | | | | | | | | | | | | | | | | | | | |
|--|---|-----|-----|-----|-----|-----|-----|------|-----|-----|-----|-----|------|-----|-----|-----|-----|-----|-----|------|-----|-----|
| | 2020 | | | | | | | | | | | | 2021 | | | | | | | | | |
| | I | II | III | IV | V | VI | VII | VIII | IX | X | XI | XII | I | II | III | IV | V | VI | VII | VIII | IX | X |
| ogółem | 386 | 386 | 373 | 393 | 407 | 418 | 404 | 392 | 368 | 340 | 332 | 340 | 367 | 365 | 362 | 341 | 327 | 319 | 308 | 281 | 247 | 243 |
| kobiety | 175 | 173 | 174 | 186 | 192 | 192 | 193 | 187 | 180 | 158 | 150 | 153 | 164 | 165 | 167 | 158 | 148 | 143 | 141 | 136 | 122 | 115 |
| zwolnieni z przyczyn dotyczących zakładu pracy | 29 | 30 | 37 | 43 | 45 | 45 | 43 | 45 | 47 | 41 | 42 | 40 | 42 | 42 | 43 | 44 | 37 | 35 | 32 | 32 | 25 | 24 |
| pozostający bez pracy >12 m-cy | 123 | 124 | 118 | 125 | 130 | 135 | 138 | 132 | 129 | 121 | 119 | 115 | 130 | 131 | 129 | 127 | 121 | 115 | 99 | 93 | 81 | 72 |

Źródło: Dane PUP w Kielcach na dzień 03.12.2021 r.

WYKRES 5: STRUKTURA BEZROBOCIA NA TERENIE GMINY MASŁÓW W LATACH 2020 – 2021



Źródło: Opracowanie własne EPRD Sp. z o.o. na podstawie danych PUP w Kielcach na dzień 03.12.2021 r.



Dane przedstawione w powyższej tabeli ukazują bardzo duży spadek liczby bezrobotnych zarejestrowanych w Powiatowym Urzędzie Pracy w Kielcach. Związane jest to m.in. z powstawaniem nowych miejsc pracy na terenie Gminy, zakładaniem nowych podmiotów gospodarczych przez osoby uprzednio bezrobotne oraz podjęciem pracy w innych miejscowościach (w szczególności Kielcach).

Na szczególną uwagę zasługuje znaczny spadek osób długotrwale bezrobotnych, co jest zjawiskiem dotychczas niewystępującym. Należy w tym miejscu zaznaczyć, że badając dane z lat uprzednich, liczba osób długotrwale bezrobotnych utrzymywała się na stałym poziomie w przedziale 120 – 150 osób. Od maja 2021 roku pierwszy raz nastąpił spadek liczby osób długotrwale bezrobotnych, których liczba na koniec października 2021 r. spadła do 72 osób. Oczywiście należy spodziewać się, że w nadchodzącym okresie zimowym liczba ta nie będzie dalej spadać w tak szybkim tempie, jednakże pobudzenie rynku pracy od czasu wystąpienia pandemii SARS-CoV-2 może dalej wpływać na zmniejszanie liczby bezrobotnych w tej grupie.

1.4.2.3 DZIAŁALNOŚĆ GOSPODARCZA

Gmina Masłów do lat 90-tych była gminą typowo rolniczą. Od tego czasu zdecydowanie charakter gminy uległ zmianie. Gwałtowny rozwój gospodarczy jaki nastąpił po roku 2020 wpłynął także na zmianę profilu gospodarczego Gminy Masłów, w tym przede wszystkim odejścia od tradycyjnego rolnictwa do gospodarki opartej na przemyśle i usługach. Wg danych GUS na terenie Gminy Masłów w roku 2020 było zarejestrowanych 1321 podmiotów gospodarczych, z tego jedynie 12 podmiotów należało do sektora publicznego, a 1309 do prywatnego. Dominującą rolę w działalności odgrywają osoby fizyczne prowadzące działalność gospodarczą, które na koniec 2020 r. liczyły 1138 podmiotów. Porównując te dane z danymi statystycznymi sprzed blisko 20 lat tj. z roku 2002, widać, że liczba podmiotów uległa podwojeniu, a względem roku 2014 wzrosła o ok. 30%. Poniższa tabela obrazuje dynamikę zmian podmiotów gospodarczych pod względem sektorów i form prawnych oraz wzrost ilości osób prowadzących działalność gospodarczą na przełomie ostatnich lat. W tabeli uwzględniono wszystkie podmioty, jakie były zarejestrowane w poszczególnych latach.



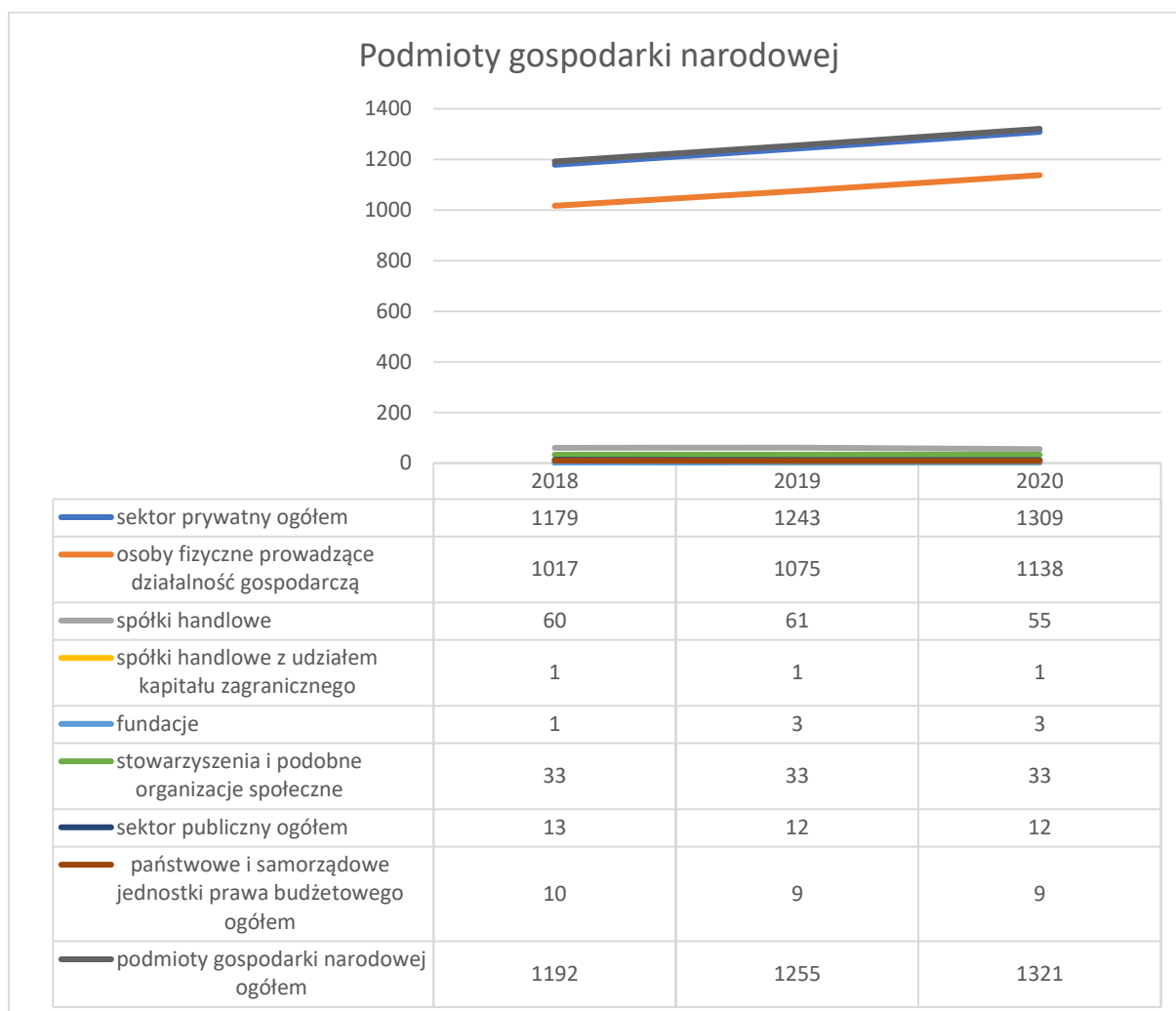
TABELA 17: PODMIOTY GOSPODARKI NARODOWEJ W GMINIE MASŁÓW

| Podmioty gospodarki narodowej wpisane do rejestru REGON wg sektorów własnościowych | 2002 | 2014 | 2018 | 2019 | 2020 |
|--|------|------|-------|-------|-------|
| podmioty gospodarki narodowej ogółem | 580 | 1052 | 1 192 | 1 255 | 1 321 |
| sektor publiczny - ogółem | 19 | 18 | 13 | 12 | 12 |
| sektor publiczny - państwowe i samorządowe jednostki prawa budżetowego | 14 | 14 | 10 | 9 | 9 |
| sektor publiczny - spółki handlowe | 2 | 1 | 1 | 0 | 0 |
| sektor prywatny - ogółem | 561 | 1034 | 1 179 | 1 243 | 1 309 |
| sektor prywatny - osoby fizyczne prowadzące działalność gospodarczą | 499 | 904 | 1 017 | 1 075 | 1 138 |
| sektor prywatny - spółki handlowe | 13 | 41 | 60 | 61 | 55 |
| sektor prywatny - spółki handlowe z udziałem kapitału zagranicznego | 2 | 2 | 1 | 1 | 1 |
| sektor prywatny - spółdzielnie | 0 | 1 | 1 | 0 | 0 |
| sektor prywatny - fundacje | 1 | 2 | 1 | 3 | 3 |
| sektor prywatny - stowarzyszenia i organizacje społeczne | 19 | 32 | 33 | 33 | 33 |

Źródło: Dane GUS na dzień 04.03.2021 r.



WYKRES 6: STRUKTURA PRZEDSIĘBIORSTW NA TERENIE GMINY MASŁÓW W LATACH 2018 – 2020



Źródło: Opracowanie własne EPRD Sp. z o.o. na podstawie danych GUS na dzień 29.07.2021r.

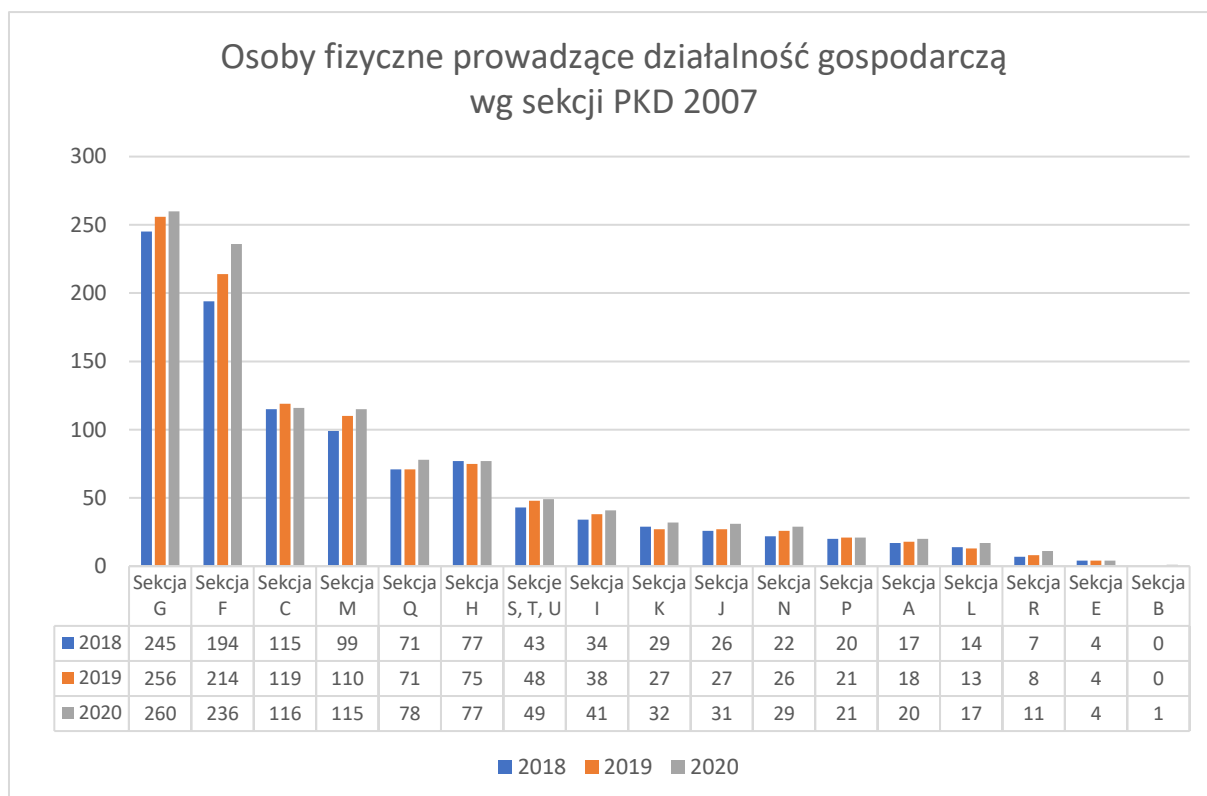
Wielkości zawarte w tabeli oraz na wykresie ukazują trendy zmian w gospodarce w zakresie struktury własnościowej przedsiębiorstw. O ile liczba przedsiębiorstw w sektorze publicznym z roku na rok pozostaje na takim samym poziomie, o tyle w sektorze prywatnym odnotowuje stały, bardzo dynamiczny wzrost w liczbie powstałych przedsiębiorstw.

Tak duży wzrost liczby przedsiębiorstw świadczy o bardzo wysokim potencjale Gminy Masłów w zakresie rozwoju przedsiębiorczości i należy się spodziewać, że przy utrzymaniu odpowiednich warunków, ten wzrost będzie nadal widoczny w latach kolejnych.

Poniżej na wykresie przedstawiono liczbę przedsiębiorstw aktywnie działających na podstawie kodów PKD 2007 według częstotliwości występowania.



WYKRES 7: LICZBA PRZEDSIĘBIORSTW – OSÓB FIZYCZNYCH PROWADZĄCYCH DZIAŁALNOŚĆ GOSPODARCZĄ WG KODU SEKCJI PKD 2007 DZIAŁAJĄCYCH NA TERENIE GMINY MASŁÓW W LATACH 2018 – 2020



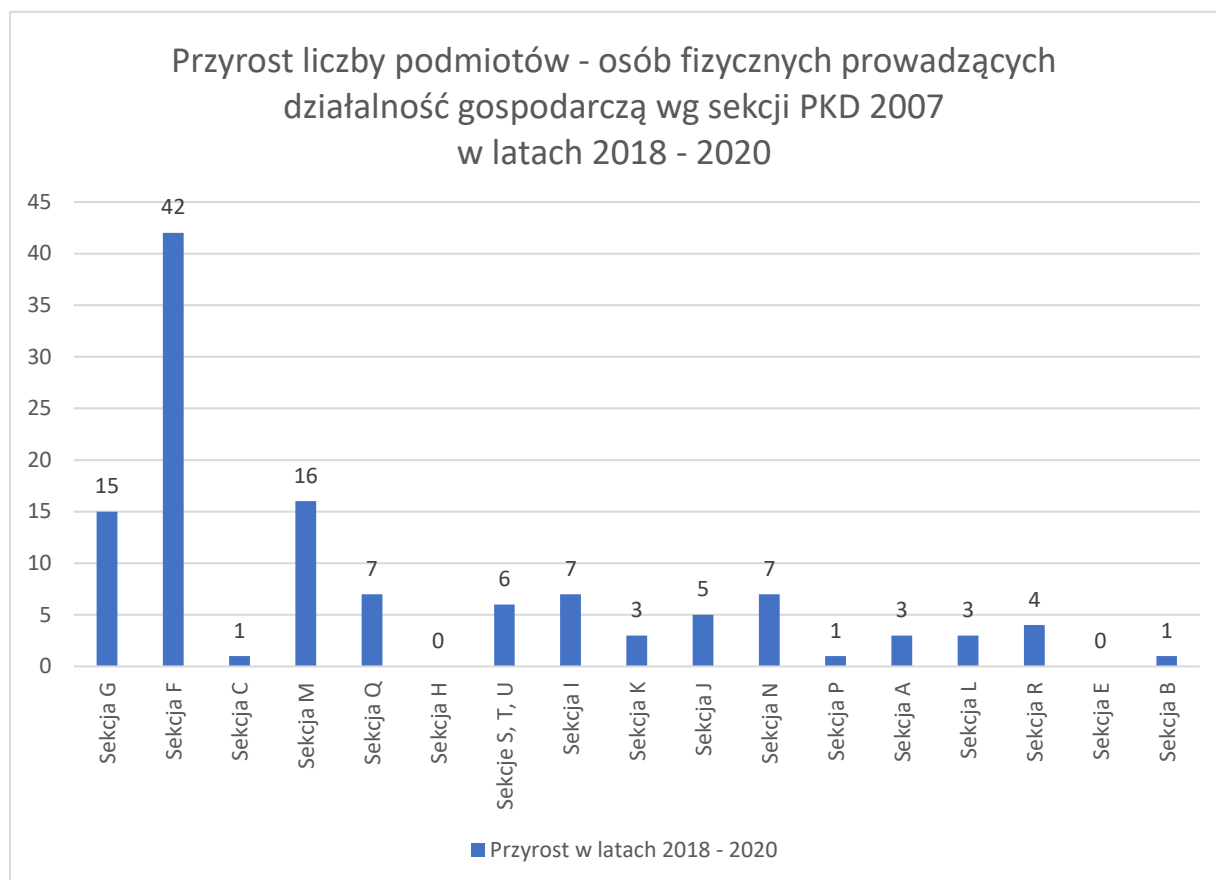
Źródło: Opracowanie własne EPRD Sp. z o.o. na podstawie danych CEIDG na dzień 29.07.2021r.

Poniżej na wykresie przedstawiono statystyczny przyrost liczby podmiotów w latach 2018 - 2020 będących osobami fizycznymi zarejestrowanymi w rejestrze REGON.

Zgodnie z powyższą tabelą 22,8% spośród wszystkich przedsiębiorstw – osób fizycznych prowadzących działalność gospodarczą, działało w Sekcji G - handel hurtowy i detaliczny; naprawa pojazdów samochodowych, włączając motocykle, 20,7% w Sekcji F – budownictwo, 10,2% w Sekcji C - przetwórstwo przemysłowe oraz 10,1% w Sekcji M - działalność profesjonalna, naukowa i techniczna. Pozostałe podmioty typy działalności stanowiły 36,1%.



WYKRES 8: PRZYROST LICZBY PRZEDSIĘBIORSTW – OSÓB FIZYCZNYCH PROWDZĄCYCH DZIAŁALNOŚĆ GOSPODARCZĄ WG KODU SEKCJI PKD 2007 DZIAŁAJĄCYCH NA TERENIE GMINY MASŁÓW W LATACH 2018 – 2020



Źródło: Opracowanie własne EPRD Sp. z o.o. na podstawie danych CEIDG na dzień 29.07.2021r.

Jak widać z powyższego wykresu ok. 1/3 wszystkich nowych podmiotów stanowią podmioty z sekcji F – Budownictwo. Kolejnymi są sekcja M – Działalność profesjonalna, naukowa i techniczna oraz G – Handel hurtowy i detaliczny; naprawa pojazdów samochodowych, włączając motocykle. Łącznie stanowią one ponad 60% wszystkich nowych podmiotów zarejestrowanych w Gminie Masłów.

W chwili obecnej Gmina Masłów stara się rozwijać przedsiębiorczość poprzez pozyskiwanie inwestorów zewnętrznych oraz wsparcie istniejących już na terenie Gminy przedsiębiorstw.



1.4.3 ROLNICTWO I LEŚNICTWO

1.4.3.1 ROLNICTWO

Według klasyfikacji IUNG Puławy (Instytut Uprawy Nawożenia i Gleboznawstwa Państwowy Instytut Badawczy) Gmina Masłów zalicza się do trzech regionów glebowo-rolniczych, które charakteryzują się na ogół niską lub bardzo niską jakością gleb. Ponadto cechuje je znaczne rozdrobnienie (szerokość działki rolniczej nie przekracza kilkunastu metrów) oraz niski stopień kultury. W regionie tym przeważają kompleksy glebowe: 8 - pastewny mocny, 3 - pszenny wadliwy oraz (rzadziej) 2 - pszenny dobry (najlepsze gleby gminy skupiające się we wsiach; Masłów Pierwszy, Masłów Drugi i Mąchocice). W pozostałych regionach dominują silnie zakwaszone gleby piaszczyste lub gliniaste, zaliczane do kompleksów: 9 - pastewnego słabego oraz 6 i 7 (żytniego słabego i bardzo słabego), uznane obecnie się za nieekonomiczne w uprawie towarowej.

O niskiej jakości gleb świadczy również udział procentowy poszczególnych bonitacyjnych, który niekorzystnie odbiega od poziomu wojewódzkiego i krajowego.

| Klasa gleb | Gmina | Województwo | Polska |
|--------------|------------|-------------|------------|
| I | 0,0 | 3,2 | 0,5 |
| II | 0,0 | 9,2 | 3,3 |
| U1a | 2,1 | 13,4 | 10,4 |
| IIIb | 5,6 | 9,5 | 14,4 |
| IVa | 20,7 | 16,4 | 22,5 |
| IVb | 26,2 | 15,4 | 16,6 |
| V | 33,8 | 19,4 | 20,3 |
| VI | 11,0 | 12,5 | 11,1 |
| VI z | 0,7 | 1,0 | 0,9 |
| Razem | 100 | 100 | 100 |

Zadowolająca jest natomiast, ocena zanieczyszczenia powierzchniowej warstwy gleb użytków rolnych (0-20 cm) metalami ciężkim, co w powiązaniu z walorami krajobrazowymi wpływa na kształtowanie korzystnych warunków w aspekcie rozwoju turystyki.

Cechą struktury agrarnej w gminie jest jej duże rozdrobnienie, które praktycznie uniemożliwia osiągnięcie rynkowych standardów efektywności. Jak wynika z przeprowadzonego w roku 2010 Powszechnego Spisu Rolnego, rolnictwo w Gminie pełni jedynie funkcję uzupełniającą. Widoczny jest także brak obrotu ziemią rolniczą stanowiący warunek jej koncentracji w gospodarstwach rozwojowych. Jest to związane z jednej strony z bardzo niską opłacalnością produkcji rolniczej w tym obszarze oraz faktem, że duża część terenów rolniczych ze względu na bliskość miasta i atrakcyjność położenia przekwalifikowana zostaje na cele budownictwa mieszkaniowego. Od szeregu lat poszczególne miejscowości postrzegane są jako swoista



"sypialnia Kielc". Ma to ścisły związek ze zmianą w procesach urbanistycznych, według których w ostatnich latach następuje migracja ludności z dużych miast (w tym Kielc) na tereny podmiejskie. W tym zakresie Gmina prowadziła i prowadzić będzie politykę, której celem jest wykreowanie Gminy jako obszaru o zrównoważonym rozwoju ekspansji osiedleńczej stymulowanym kreowanym popytem gruntów budowlanych.

W związku z wdrażanymi programami dla rolnictwa i obszarów wiejskich finansowanymi w ramach Funduszy UE, w najbliższej perspektywie powinna w Gminie zostać enklawa kilku producentów rolnych, pozostali dotychczasowi "rolnicy" będą świadczyć usługi związane z obsługą rolnictwa lub turystyką.

Ze względu na strukturę gospodarstw rolnych w gminie znajdują się niezwykle malownicze, charakterystyczne jedynie dla województwa świętokrzyskiego tzw. „pasiaki świętokrzyskie”. Jest to szachownicowy układ długich i wąskich pól smużnych, o zróżnicowanej kolorystyce, związanej z różnorodnością upraw.

1.4.3.1 LEŚNICTWO

Obszary zalesione na terenie gminy Masłów obejmują powierzchnię ok. 3138,70ha tj. 36,69% całości powierzchni gminy. Poniżej w tabeli przedstawiono udział powierzchniowy lasów w podziale na strukturę własnościową.

TABELA 18: STRUKTURA WŁASNOŚCIOWA I POWIERZCHNIA LASÓW NA TERENIE GMINY MASŁÓW

| Lp. | Nazwa | Wartość [ha] |
|-----|---|--------------|
| 1. | lasy ogółem | 3 138,70 |
| 2. | lasy publiczne ogółem | 2 562,97 |
| 3. | lasy publiczne Skarbu Państwa | 2 559,37 |
| 4. | lasy publiczne Skarbu Państwa w zarządzie Lasów Państwowych | 2 460,60 |
| 5. | lasy publiczne Skarbu Państwa - Parki Narodowe | 98,10 |
| 6. | lasy publiczne Skarbu Państwa w zasobie Własności Rolnej SP | 0,26 |
| 7. | lasy publiczne gminne | 3,60 |
| 8. | lasy prywatne ogółem | 575,73 |

Źródło: Dane GUS na dzień 02.07.2021r.

Lasy publiczne stanowią większą część powierzchni lasów (2562,97ha) i znajdują się głównie w zarządzie Lasów Państwowych. Ponadto występują lasy objęte ochroną w ramach działającego Świętokrzyskiego Parku Narodowego (98,10ha) oraz w zarządzie Gminy Masłów i w zasobie Własności Rolnej Skarbu Państwa.

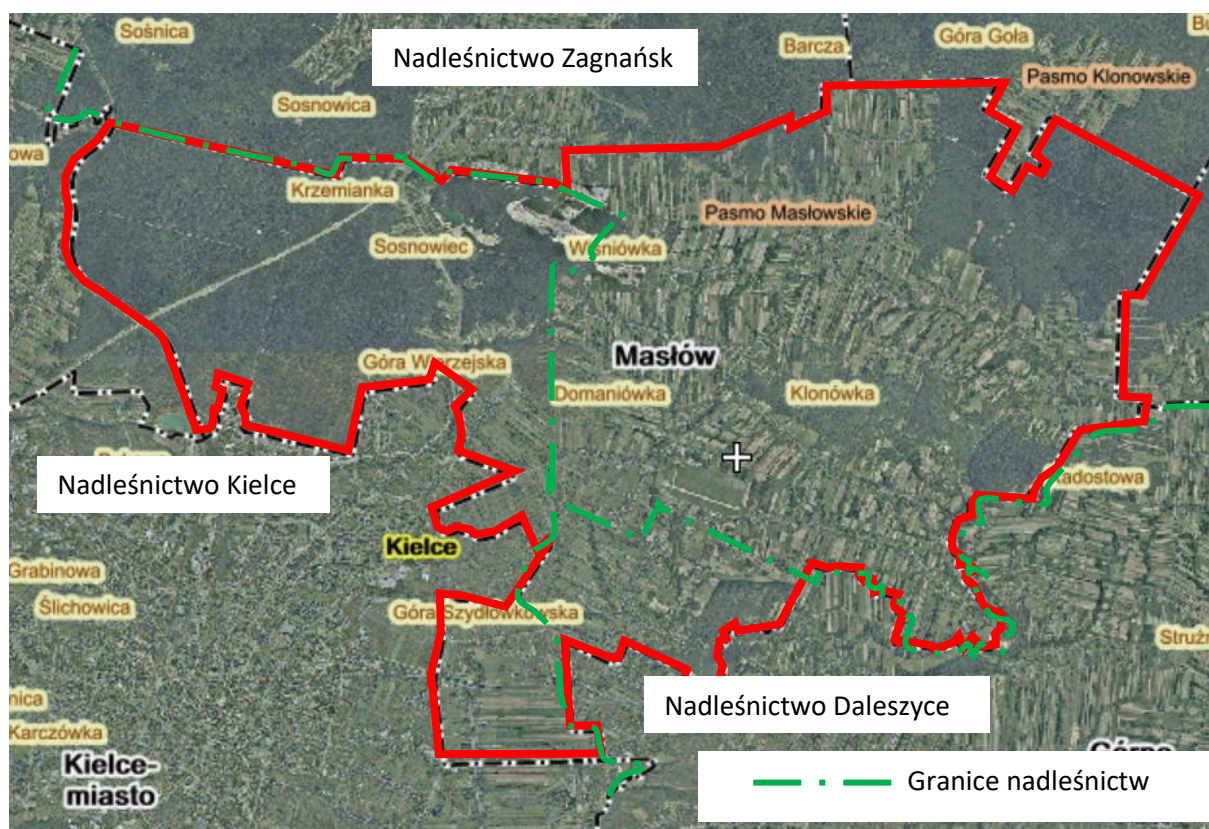
Lasy prywatne obejmują obszar 575,73 ha i są własnością osób prywatnych.

Lasy publiczne w zarządzie Lasów Państwowych nadzorowane są przez 3 nadleśnictwa:

- Nadleśnictwo Kielce – 1812,55ha,
- Nadleśnictwo Zagnańsk – 694,10ha,
- Nadleśnictwo Daleszyce – 85,8ha.

Na poniższej mapie zaznaczono przebieg granic nadzoru nadleśnictw na tle granic administracyjnych Gminy Masłów.

RYСУNEK 13 GRANICE NADLEŚNICTW NA TERENIE GMINY MASŁÓW



Źródło: Strona internetowa <http://sipws.wrota-swietokrzyskie.pl/>, opracowanie własne EPRD Sp. z o.o.

Znaczne obszary lasów objęte są formami ochrony przyrody, w tym m.in. występują obszary Natura 2000, obszary chronionego krajobrazu oraz park narodowy. Szczegółowy opis form ochrony przyrody w punkcie Zasoby naturalne i bioróżnorodność. Na terenie lasów nie są prowadzone indywidualne działania dotyczące ochrony lasów.



Na terenie gminy Masłów na wybranych obszarach lasów występują obiekty turystyczne. Do najważniejszych można zaliczyć miejsca wyznaczone w ramach programu „Zanocuj w lesie”, miejsca postoju pojazdów czy plaża. Przez tereny leśne na terenie gminy Masłów przebiegają piesze i rowerowe szlaki turystyczne. Szczegółowe informacje w punkcie Turystyka.

Ważnym zagadnieniem dotyczącym obsługi turystycznej jest utrzymanie czystości w lasach. Zgodnie z danymi nadleśnictw w okresie turystycznym ilość wyrzucanych do lasu śmieci znacznie wzrasta, są to śmieci rozproszone. Nadleśnictwa nie zarejestrowały skupisk śmieci tzw. dzikich wysypisk na obszarze lasów.

1.5 KAPITAŁ KULTURY I WIZERUNKU

1.5.1 DZIAŁALNOŚĆ KULTURALNA I PROMOCYJNA

Na terenie Gminy Masłów funkcjonują 2 instytucje działające w obszarze kultury i turystyki, a mianowicie:

Centrum Edukacji i Kultury „Szklany Dom”

Podmiotem, który stanowi podstawową jednostkę zajmująca się działaniami związanymi z propagowaniem edukacji i kultury w Gminie Masłów jest Centrum Edukacji i Kultury „Szklany Dom”. Centrum jest samorządową instytucją kultury utworzoną Uchwałą Rady Gminy w Masłowie, posiada osobowość prawną, samodzielnie prowadzi gospodarkę finansową oraz podlega wpisowi do rejestru instytucji kultury prowadzonego przez organizatora – Gminę Masłów. Nadzór nad „Szklanym Domem” sprawuje Wójt Gminy Masłów.

Celem działania „Szklanego Domu” jest zapewnienie rozwoju oraz kształtowanie potrzeb i aspiracji kulturalnych i sportowych drogą powszechnego i aktywnego uczestnictwa w kulturze i sporcie mieszkańców gminy poprzez:

- a) programowanie, metodykę i organizację działalności społecznej, turystycznej, kulturalnej, edukacyjnej i sportowej,
- b) stworzenie warunków do rozwoju amatorskiego ruchu artystycznego,
- c) upowszechnianie i promocję kultury lokalnej,
- d) wspieranie inicjatyw kulturalnych i sportowych,
- e) zintegrowanie osób i organizacji związanych ze środowiskiem artystycznym,
- f) organizowanie wydarzeń kulturalnych,
- g) wykształcenie nawyków do korzystania z dziedzictwa i dóbr kultury,



Centrum Edukacji i Kultury „Szklany Dom” w strukturze organizacyjnej posiada dworek Stefana Żeromskiego, Gminny Ośrodek Kultury, boiska w Brzezinkach i Woli Kopcowej oraz świetlice samorządowe w miejscowościach Barcza, Dąbrowa, Ciekoty, Dolina Marczakowa i Wiśniówka.

Głównym celem działalności Centrum jest edukacja kulturalna, realizowana poprzez różnorodne imprezy kulturalne i sportowe organizowane dla wszystkich grup wiekowych społeczności gminnej, przy współpracy z jednostkami samorządu terytorialnego oraz placówkami kulturalnymi z terenu województwa.

W ramach stałej działalności Centrum Edukacji i Kultury „Szklany Dom” można wyróżnić:

- Organizację i współorganizację imprez plenerowych, kameralnych, sportowych, turystycznych, konkursów, wystaw, promocji, zajęć edukacyjnych, zabaw dla dzieci, itp.
- Prowadzenie działalności edukacyjnej i warsztatowej w świetlicach samorządowych w miejscowościach Barcza, Dąbrowa, Ciekoty, Dolina Marczakowa i Wiśniówka.
- Prowadzenie zespołów śpiewaczych, zespołów pieśni i tańca, chóru oraz Młodzieżowej Orkiestry Dętej.
- Współpraca ze stowarzyszeniami.
- Organizacja wydarzeń turystycznych o randze lokalnej i ogólnopolskiej.
- Organizacja spotkania i konsultacje z jednostkami podległymi, placówkami oświatowym z terenu Gminy, zespołami KGW, sołectwami i innymi instytucjami pod względem współpracy i współorganizacji imprez, rozwoju działalności kulturalnej, sportowej, turystycznej itd.
- Prowadzenie pracowni modelarskiej.
- Prowadzenie zespołu tanecznego Szklana Ekipa.
- Koordynowanie działań Uniwersytetu Trzeciego Wieku w Masłowie.
- Prowadzenie zajęć rozwijających talenty: Studio Wokalne „Szklanego Domu”, nauka gry na pianinie, gitarze i ukulele.

Centrum organizuje i prowadzi wiele imprez oraz uroczystości kulturalnych związanych z tradycją i kulturą Gminy Masłów oraz regionu świętokrzyskiego, w tym także współpracuje z organizacjami takimi jak LGD „Wokół Łysej Góry”¹⁰.

¹⁰ Źródło: Centrum Edukacji i Kultury „Szklany Dom”



Przy Centrum Edukacji i Kultury „Szklany Dom” działają następujące zespoły i kluby:

| Nazwa | Zakres działalności | Miejscowość |
|--|------------------------|------------------------|
| Andrzej i Przyjaciele | Działalność muzyczna | Masłów Pierwszy |
| Barczanki | Kultura ludowa | Barcza |
| Brzezinianki | Kultura ludowa | Brzezinki |
| Chór Masłowianie | Działalność muzyczna | Masłów Pierwszy |
| Czarcie Babki | kulinaria | Masłów Pierwszy |
| Dąbrowianki | Kultura ludowa | Dąbrowa |
| Dolinianki | rękodzieło | Dolina Marczakowa |
| Domaszowianki | Kultura ludowa | Domaszowice |
| Grupa Artystyczna Golica | Działalność muzyczna | Mąchocice Kapitulne |
| Klub Seniora | Działalność teatralna | Masłów Pierwszy |
| Kopcowianki | Kultura ludowa | Wola Kopcowa |
| Lubrzanka | Kultura ludowa | Mąchocice Kapitulne |
| Nowe Masłowianki | Kultura ludowa | Masłów Drugi |
| Młodzieżowa Orkiestra Dęta | Działalność muzyczna | Masłów Pierwszy |
| Osiedlowy Klub Babiniec | Kulinaria, rękodzieło | Wiśniówka |
| Uniwersytet Trzeciego Wieku | Działalność edukacyjna | Masłów Pierwszy |
| Zespół Pieśni i Tańca Ciekoty | Kultura ludowa | Ciekoty |
| Zespół Pieśni i Tańca Żeromszczyzna | Kultura ludowa | Ciekoty |
| Żeromszczanki | Kulinaria | Mąchocice-Scholasteria |

W rocznym kalendarzu wydarzeń organizowanych przez Centrum znajdują się m.in. Noworoczny Tort Kultury, Dożynki Gminne, Biesiada Masłowska, Festiwal Mediów i Sztuki Otwarte Książki, Imieniny Stefana, Buskie Spotkania z Folklorem, Finał Wielkiej Orkiestry Świątecznej Pomocy, święcenie pokarmów przed dworkiem Stefana Żeromskiego w Wielką Sobotę, Jarmark Bożonarodzeniowy, Orszak Trzech Króli, spotkania popularyzujące twórczość Stefana Żeromskiego „O Żeromskim od A do Ż”, Bieg Śladami Stefana Żeromskiego, Ciekockie Ciekanie, Maraton Pieszy Przedwiośnie, około pięć wystaw rocznie w galerii sztuki.

Gminna Biblioteka Publiczna w Masławie

Biblioteka działa w oparciu o statut zatwierdzony przez Radę Gminy Masłów, a do zadań głównych biblioteki należy zaspokajanie potrzeb oświatowych, kulturalnych i informacyjnych ogółu społeczeństwa oraz uczestniczenie w upowszechnianiu wiedzy i kultu, głównie poprzez zapewnienie mieszkańcom dostępu do materiałów bibliotecznych i informacji.



W ramach swojej struktury, Gminna Biblioteka Publiczna w Masłowie sprawuje nadzór merytoryczny nad działalnością filii w Mąchocicach Kapitulnych i Wiśniówce.

Biblioteka oprócz podstawowej swojej funkcji, angażuje się w organizację wielu ciekawych inicjatyw kulturalnych. Do najważniejszych imprez i wydarzeń można zaliczyć organizację imprez karnawałowych, ferii zimowych, spotkań autorskich ze znanymi osobowościami kultury i mediów, czy też spotkań literackich. Ciekawą formą aktywizacji mieszkańców Gminy Masłów, w zakresie rozwoju kulturalnego, jest organizacja różnego rodzaju corocznych konkursów bożonarodzeniowych. Pracownicy biblioteki angażują się także w organizację wyjazdów poznawczych dla dorosłych i dzieci, na których uczestnicy mają możliwość poznania miejsc związanych z literaturą i kulturą Polski.

1.5.2 DOSTĘPNOŚĆ MEDIÓW PUBLICZNYCH I KOMERCYJNYCH

Bardzo istotne znaczenie w zakresie upowszechniania informacji związanych z funkcjonowaniem Gminy Masłów odgrywają media. Jednym z ważniejszych kanałów informacyjnych w tym zakresie jest wydawany mniej więcej co 2 miesiące „Kurier Masłowski”. Można w nim znaleźć bieżące informacje o zadaniach realizowanych przez Gminę, jej planach inwestycyjnych oraz wydarzeniach, które są z nią związane. W czasopiśmie znajduje się również bardzo dużo informacji z dziedziny kultury, ciekawych artykułów o różnej tematyce, a także treści omawiające bieżące sprawy miejscowości znajdujących się na obszarze Gminy Masłów. Kurier rozprowadzany jest w wersji papierowej głównie poprzez punkty handlowe działające w Gminie, a także w formie elektronicznej na stronie internetowej Gminy.

Obecnie najszybszym źródłem informacji dostępnym dla szerokiego grona odbiorców są strony internetowe Urzędu Gminy (www.maslow.pl), Centrum Edukacji i Kultury „Szklany Dom” (www.szklanydom.maslow.pl), Gminnego Ośrodka Pomocy Społecznej (www.gops-maslow.pl), Centrum Usług Wspólnych Gminy Masłów (www.cuw.maslow.pl), Gminnej Biblioteki Publicznej w Masłowie (www.biblioteka.maslow.pl), a także strony szkół podstawowych i żłobka. Na wyżej wymienionych stronach pojawiają się nowe informacje – ogłoszenia, relacje z wydarzeń gminnych, zaproszenia na imprezy i inne ciekawe materiały.

Część wyżej wymienionych podmiotów ma także swoje profile na portalach społecznościowych (np. Facebook). Jest to szczególnie istotne źródło informacji dla młodzieży, która bardzo często wykorzystuje media społecznościowe oraz dla pozostałych mieszkańców Gminy.

Na terenie Gminy działają niezależni operatorzy telekomunikacyjni. Do operatorów tych należą:

- NetCity – telewizja, internet (radiowy oraz światłowod), telefon;



- Nettelekom GK Sp. z o.o. – telewizja, internet (światłowód), telefon;

Teoretycznie teren całej Gminy jest objęty siecią radiową. Jednak część lokalizacji ze względu na warunki terenowe mogą występować miejsca gdzie nie ma zasięgu. Należy także podkreślić, iż stale rozwijana jest sieć nadajników operatorów telefonii komórkowej, którzy oferują dostęp do internetu zarówno dla osób fizycznych jak również dla przedsiębiorstw.

Mając na uwadze coraz większe znaczenie infrastruktury internetowej do komunikacji i wymiany informacji, Gmina Masłów współuczestniczyła w realizacji następujących projektów informatycznych:

- „e-świętokrzyskie Rozbudowa infrastruktury informatycznej JST” – celem projektu było podniesienie bezpieczeństwa sieci teleinformatycznych w JST, a także stworzenie nowoczesnego systemu wspomagającego zarządzanie jednostkami samorządowymi wraz z elektronicznym systemem obiegu dokumentów;
- „e-świętokrzyskie – Budowa Systemu Informacji Przestrzennej Województwa Świętokrzyskiego” – Projekt obejmował działania mające na celu stworzenie regionalnego systemu informacji przestrzennej dla Województwa Świętokrzyskiego, czyli budowę regionalnej infrastruktury organizacyjno–technicznej danych przestrzennych.

W ramach wyżej wymienionych projektów zakupiono sprzęt komputerowy oraz wdrożono nowe technologie informatyczne (modernizacja sieci teleinformatycznej urzędu w celu podniesienia bezpieczeństwa), które w znaczący sposób zwiększyły dostępność Gminy dla swoich mieszkańców. Wdrożono także platformę ePUAP wraz ze skrzynką podawczą urzędu, dzięki czemu istnieje możliwość składania pism urzędowych poprzez tę platformę, co skraca cały proces i jest dużym udogodnieniem, w szczególności dla osób z ograniczoną mobilnością. Należy także podkreślić, iż w Urzędzie Gminy Masłów funkcjonuje punkt potwierdzania profilu zaufanego, w którym można zweryfikować tożsamość w celu uzyskania dostępu do systemu ePUAP.

W najbliższych latach planuje się wdrożenie kolejnych e-usługi publicznych w jeszcze większym stopniu usprawniających obsługę mieszkańców Gminy.

Jak wynika z wyżej przedstawionych informacji, Gmina Masłów poprzez liczne działania w obszarze cyfryzacji wdraża nowe technologie oraz innowacyjne rozwiązania w procesie zarządzania, realizując tym samym założenia Strategii „Europa 2020”. Duży nacisk na informatyzację i zwiększenie dostępności w sieci, jest zjawiskiem bardzo korzystnym, szczególnie w kontaktach z ludźmi młodymi, którzy znacznie szybciej adaptują nowości technologiczne. Kontakt z młodzieżą poprzez formy komunikacyjne dla nich szczególnie atrakcyjne (np., social media) pozwala na kreowanie młodych lokalnych liderów.



1.5.3 TURYSTYKA

1.5.3.1 RUCH TURYSTYCZNY

Ruch turystyczny na terenie Gminy Masłów jest ściśle powiązany z jej lokalizacją w sąsiedztwie Kielc. Poniższa tabela przedstawia dynamikę zmian ruchu turystycznego w Gminie Masłów w latach 2017 – 2020.

TABELA 19: RUCH TURYSTYCZNY W GMINIE MASŁÓW W LATACH 2017 – 2020

| Ruch turystyczny | Jedn. | Lata | | | |
|---|-------|--------|--------|--------|--------|
| | | 2017 | 2018 | 2019 | 2020 |
| obiekty noclegowe | szt. | 7 | 8 | 8 | 8 |
| miejsca noclegowe | szt. | 459 | 592 | 634 | 607 |
| udzielone noclegi ogółem | szt. | 54 907 | 71 544 | 76 766 | 73 389 |
| udzielone noclegi turystom zagranicznym | szt. | 1 399 | 1 063 | 1 111 | 460 |
| Dynamika liczby miejsc noclegowych całorocznych (rok poprzedni = 100) | - | 76,0 | 130,3 | 107,3 | 95,6 |

Źródło: Dane GUS na dzień 31.12.2020r.

Zgodnie z powyższą tabelą ruch turystyczny na obszarze Gminy Masłów od roku 2017 odnotował ponad 20% wzrost do końca roku 2020, czego odzwierciedleniem jest stale wzrastająca liczba osób korzystających z obiektów noclegowych oraz liczba samych noclegów. Duże znaczenie ma w tym przypadku fakt, iż w obiektach noclegowych liczba udzielonych noclegów od roku 2017 do 2020 wzrosła o 34%, co świadczy o tym, że Gmina Masłów jest coraz chętniej odwiedzany miejscem przez turystów.

Gminę Masłów odwiedzana jest głównie przez turystów krajowych, którzy stanowią 99,37% wszystkich turystów, natomiast goście zagraniczni stanowią jedynie 0,63% ogółu turystów. Poniższy wykres przedstawia liczbę turystów względem kraju pochodzenia.



WYKRES 9: UDZIAŁ TURYSTÓW ZAGRANICZNYCH W GMINIE MASŁÓW W LATACH 2017 – 2020



Źródło: Opracowanie własne EPRD Sp. z o.o. na podstawie danych GUS na dzień 31.12.2020r.

Połowa turystów zagranicznych korzystających z noclegów na terenie Gminy Masłów pochodzi z krajów takich jak Niemcy, Ukraina, Francja, Wielka Brytania, Rosja, Włochy, USA oraz Szwecja. Pozostali turyści pochodzą niemal wyłącznie z krajów położonych w niedalekiej odległości tj. krajów Europy oraz jedynie sporadycznie z innych części świata.

W 2020 roku nastąpił znaczny spadek liczby turystów zagranicznych (prawie 60%) w porównaniu do roku poprzedniego. Taki stan rzeczy wynikał bezpośrednio z ograniczeń w ruchu turystycznym spowodowanym panującą na świecie pandemią koronawirusa COVID-19.

Jednocześnie analizując lata 2017-2019 należy uznać, iż udział turystów zagranicznych odwiedzających Gminę Masłów jest niski, co może świadczyć o wciąż niedostatecznej promocji regionu świętokrzyskiego, a co się z tym wiąże także Gminy Masłów.



Problemem jest także brak wyróżniającej się oferty turystycznej skłaniającej potencjalnych turystów do odwiedzania regionu, a także wciąż ograniczone działania promocyjne w tym zakresie.

1.5.3.2 OBIEKTY NOCLEGOWE

Na terenie Gminy Masłów w chwili obecnej znajdują się 22 obiekty oferujące miejsca noclegowe, w tym 3 hotele o standardzie 3-gwiazdkowym i 1 w regionie hotel 5-gwiazdkowy.

TABELA 20: WYKAZ OBIEKTÓW HOTELOWYCH I AGROTURYSTYCZNYCH Z TERENU GMINY MASŁÓW

| Lp. | Nazwa | Miejscowość | Liczba miejsc |
|-----|---|---|---------------|
| 1. | Hotel Przedwiośnie *** | Mąchocice Kapitulne, ul. Bohdana Koscińskiego 20 | 156 |
| 2. | Hotel Ameliówka *** | Mąchocice Kapitulne, ul. Bohdana Koscińskiego 2 | 180 |
| 3. | Odyssey Club Hotel Wellness & SPA ***** | Dąbrowa 3 | 84 |
| 4. | Hotel Aviator *** | Dąbrowa, ul. Szybowcowa 41 C | 49 |
| 5. | Pensjonat Wczasowo-Lecznicy "Margaretka Świętokrzyska" | Brzezinki 83 | 40 |
| 6. | Pensjonat Leśna Villa | Wiśniówka 45 | 17 |
| 7. | Schronisko Młodzieżowe | Mąchocice-Scholasteria 56 | 50 |
| 8. | Kwatera Agroturystyczna Klub Jazdy Konnej | Brzezinki 52 | 6 |
| 9. | Gospodarstwo Agroturystyczne Nad Wodą | Ciekoty 27 | 16 |
| 10. | Kwatera Agroturystyczna „Radostowa” | Ciekoty, ul. Radostowa 18 | 24 |
| 11. | Agroturystyka Wiejska Łysogóry | Ciekoty 5E | 20 |
| 12. | Domek na Wyspie | Ciekoty 5A | 11 |
| 13. | Dom Pod Dębami | Wola Kopcowa, ul. Dębowa 15, | 68 |
| 14. | Pokoje Gościnne Czesław Majcherczyk | Mąchocice Kapitulne 94a | 25 |
| 15. | Gospodarstwo Agroturystyczne Anastazja Jamrożek | Dąbrowa 48 | 8 |
| 16. | Izba Dobrego Smaku | Ciekoty | 15 |
| 17. | Noclegi Spoko | Mąchocice Kapitulne, ul. Dolna 102 | 35 |
| 18. | Agroturystyka u Leny | Dąbrowa Koszarka 352 | 15 |
| 19. | Agroturystyka „u Dyzia” | Ciekoty 15A | 10 |
| 20. | „MAGNOLIA” | Dąbrowa 316 | 20 |
| 21. | „Miodowy Domek” BEEEnjoy | Wola Kopcowa ul. Spokojna 21 | 4 |
| 22. | „Pokoje pod Czarcim Kamieniem” W. Wiśniewski | Masłów Pierwszy, ul. Ks. J. Marszałka | 10/11 |

Źródło: Dane Urzędu Gminy w Masłowie



Oferta turystyczna i noclegowa Gminy Masłów jest stosunkowo słabo rozpoznawalna za wyjątkiem dużych ośrodków jak hotele Odyssey, Ameliówka czy Przedwiośnie.

Część z obiektów noclegowych jest zarejestrowana w znanych portalach turystycznych jak: www.wakacje.pl, fajnewczasy.pl, www.noclegikielce-okolica.dobrynocleg.pl, www.meteor-turystyka.pl, www.wczasywpolsce.pl, nocowanie.pl, czy też booking.com.

1.5.3.3 ATRAKCJE TURYSTYCZNE

Turystyka na obszarze Gminy Masłów przez lata była ściśle powiązana z turystyką krajoznawczą Gór Świętokrzyskich, które odznaczają się bogatymi walorami przyrodniczymi, a także historycznymi i religijnymi.

Gmina Masłów z racji położenia w obrębie Gór Świętokrzyskich charakteryzuje się wysokimi walorami przyrodniczo – krajobrazowymi, w związku z czym została objęta ochroną w ramach systemu obszarów chronionych województwa świętokrzyskiego. Cały obszar Gminy wchodzi w skład Podkieleckiego Obszaru Chronionego Krajobrazu, dodatkowo jej część znajduje się w obszarze otuliny Świętokrzyskiego Parku Narodowego, którego zadaniem jest ochrona unikalnych walorów przyrodniczo-krajobrazowych jednego z najstarszych w Europie Środkowej regionów górskich.

W obrębie Gminy znajduje się kilka ciekawych atrakcji, a mianowicie:

- **Diabelski Kamień**, zwany również Wielkim Kamieniem, to wychodnia górnokambryjskich piaskowców kwarcytowych. Znajduje się na grzbiecie Klonówki, dotrzeć do niego można tak z Masłowa Pierwszego, jak i z Ameliówki idąc szlakiem czerwonym im. Edmunda Massalskiego (ok.1 godz. marszu). Skała posiada liczne szczeliny oraz ciekawe odcienie brązu, szarości i czerni.
- **Lotnisko w Masłowie**. Ten sportowy obiekt funkcjonuje nieprzerwanie od 1937 r. i jest idealnym miejscem dla lotniarzy, parolotniarzy i spadochroniarzy. Do dyspozycji korzystających z lotniska pozostaje oświetlony, asfaltobetonowy 900-metrowy pas startowy oraz trawiasty pas startowy długości 900 metrów. Certyfikowany Ośrodek Szkolenia Lotniczego Aeroklubu Kieleckiego prowadzi szkolenia samolotowe, szybowcowe oraz spadochronowe. Poza sprzętem Aeroklubu na lotnisku można spotkać samoloty i śmigłowce, a także mikrosamoloty i motolotnie. Latając na motolotniach można podziwiać z lotu ptaka Góry Świętokrzyskie, a korzystając z usług użytkownika lotniska loty można połączyć z filmowaniem.
- **Pomnik Jana Pawła II** w Masłowie na Placu św. Jana Pawła II, upamiętniający wizytę Ojca Świętego na Ziemi Masłowskiej. Pomnik projektu Michała Pronobisa, a wykonany przez Jacka Guzere, został odsłonięty dokładnie w 25 rocznicę pobytu Papieża w Masłowie i nawiązuje do mszy świętej odprawionej na lotnisku, stąd wiatr rozwiewający szaty oraz



wypadające kartki z cytatami pochodzącymi z homilii. Pomnik został postawiony na cokole z kamienia z Wiśniówki i Bolechowic, co symbolizuje otrzymanie przez św. Jana Pawła II odznaki przewodnika świętokrzyskiego. Obok pomnika znajduje się natomiast płyta postawiona w 15 rocznicę wizyty, na której wyryto napis: „To jest moja matka ta ziemia, To jest moja matka ta ojczyzna, To są moi bracia i siostry”.

- **Kościół parafialny pod wezwaniem Przemienienia Pańskiego** w Masłowie budowany w latach 1927-37. Architekt – Jan K. Sas-Zubrzycki usiłował stworzyć koncepcję neogotyckiej budowli zachwycającej proporcjami, kształtem i idealnym wkomponowaniem w krajobraz. Widok masłowskiego kościoła ze zbocza Domaniówki harmonijnie współgra z położeniem wsi i zboczem Klonówki oraz ma w sobie niepowtarzalny urok. Kościół oświetla system niskich lamp rozmieszczonych wokół świątyni. Oświetlenie takie daje jaskrawy żółty kolor, który wspaniale podkreśla dekoracyjny charakter budowli. Dzięki temu kościół jest widoczny nocą z 15 kilometrów.
- **Zalew Cedzyna na Lubrzance, który** powstał w 1973 r, przez spiętrzenie rzeki. Jego powierzchnia jest na tyle duża, że umożliwia uprawianie żeglarstwa i windsurfingu. Wyjątkowa sceneria tego akwenu stwarza, obok możliwości rekreacji i sportu na wodzie, także nastrój do cieszenia się zwykłym spacerem nad jego brzegami. Wzdłuż ciągu pieszego usytuowane są tablice z treściami edukacyjnymi o występującej roślinności i zwierzętach. Punkt widokowy pełniący również rolę tarasu widokowego umożliwia obserwację z poziomu terenu, a pomosty pływające są chętnie wykorzystywane przez miejscowych wędkarzy. Młodzi turyści mogą wziąć udział w zabawach na urządzeniach takich jak: szumiące rury, głuchy telefon, krzywe zwierciadło, panel sensoryczny, peryskop, spóźniony dźwięk, skrzynia wiatrów.
- **Centrum Edukacji i Kultury „Szklany Dom”** znajdujące się w malowniczo położonych Ciekotach, na terenie Żeromszczyzny, czyli miejsca gdzie najpiękniejsze lata swojego dzieciństwa spędził Stefan Żeromski. Na Żeromszczyźnie stoją dziś dwa domy – mocno przeszklony budynek i drewniany typowy dworek staropolski. „Szklany Dom” jest aktywnym ośrodkiem edukacyjnym, opierającym swą działalność na marzeniu pisarza o powszechnym dostępie do kultury i edukacji. Nowoczesne pomieszczenia służą prezentacjom sztuki współczesnej, organizacji koncertów, warsztatów, projekcji filmów spotkań literackich. Funkcjonuje tu Punkt Informacji Turystycznej.
- **Drewniany Dworek Stefana Żeromskiego** stylizowany na drobnoszlachecki dwór z II poł. XIX wieku, literacka inscenizacja wnętrza Dworku Żeromskich, wyposażony w meble, sprzęty i rodzinne konterfekty, od południowej strony z ławeczką Żeromskich. Obok znajduje się niewielki amfiteatr i pamiątkowy obelisk z cytatem z „Puszczy Jodłowej”. Nad stawem ustawiono kapliczkę poświęconą Matce Bożej i Świętemu Janowi Nepomucenowi. Imponujące formy: trzy tuby i kopała z żywej wikliny stanęły przy placu zabaw i nad brzegiem stawu.

Gmina Masłów jako pierwsza w województwie świętokrzyskim dołączyła do ogólnopolskiego projektu „Poznaj historię”. Specjalne tabliczki z kodami QR pojawiły się przy pomniku św. Jana Pawła II w Masłowie, pomniku rodziny Żeromskich w Ciekotach, wejściu do ogródków



działkowych „Zielona Dolina” prowadzących do cmentarza cholerycznego w Woli Kopcowej oraz tuż przy Diabelskim Kamieniu na Górze Klonówce.

Dzięki aplikacji zainstalowanej na smartfonie, każdy odwiedzający w/w miejsca może wysłuchać krótkiej historii na temat wydarzeń z nimi związanych, co w znaczący sposób zwiększa dostępność informacji.

Zarówno walory krajobrazowe Gminy, dobrze rozwinięta sieć szlaków turystycznych i rowerowych, łagodne góry i malownicze zbiorniki wodne w Cedzynie i Ciekotach zachęcają do turystyki pieszej i rowerowej. Przez teren Gminy Masłów przebiega w sumie ponad 100 km szlaków turystycznych: tras samochodowych, rowerowych i pieszych.

TABELA 21: WYKAZ SZLAKÓW TURYSTYCZNYCH NA TERENIE GMINY MASŁÓW

| Lp. | Nazwa szlaku | Trasa | Stan techniczny szlaku |
|-----|--|--|---|
| 1. | Literacki szlak spacerowy Wokół Góry Radostowej (kolor żółty) | Ciekoty, Góra Wymyślona, Bęczków–Zaskale, Góra Radostowa, Przełom Lubrzanki, Ciekoty | Potrzeba wybudowania platformy widokowej na Górze Radostowej. |
| 2. | Przyrodnicza ścieżka dydaktyczna Klubu 4 H (kolor zielony) | Diabelski Kamień, Dąbrówka, Przełom Lubrzanki – bród, gospodarstwo agroturystyczne Leszka Trębacza, „Szklany Dom” | Wykarczowanie trasy z Mąchocic Scholasterii do Kapliczki Lotników w Paśmie Masłowskim. |
| 3. | Szlak pieszy imienia Edmunda Massalskiego (kolor czerwony) | Biała Góra, Masłów kościół, Masłów Drugi, Klonówka, Dąbrówka, Przełom Lubrzanki, Radostowa, Wymyślona, Kraiński Grzbiet, Święta Katarzyna | Platformy widokowe na Górze Radostowej i Górze Klonówce. |
| 4. | Szlak pieszy imienia Edwarda Wołoszyna (kolor niebieski) | Cedzyna, Mąchocice Kapitulne, Ameliówka, Przełom Lubrzanki, Ciekoty, Krajno Zagórze Pierwsze, Święta Katarzyna | Utwardzenie drogi polnej z Mąchocic Kapitulnych do linii Lasu Wolskiego – teren mocno podmokły przez dłuższy czas w roku. |
| 5. | Świętokrzyski Szlak Papieski św. Jana Pawła II (kolor niebiesko-żółty) | Katedra Kielce, Babia Góra, Kaczyn, Niestachów, Cedzyna, Masłów | Stan bardzo dobry. |
| 6. | Literacki szlak rowerowy Ciekoty – Św. Katarzyna (kolor zielony) | Ciekoty, Wilków, Święta Katarzyna | Stan bardzo dobry. |
| 7. | Szlak rowerowy wokół Pasma Masłowskiego (kolor żółty) | Ciekoty, Mąchocice-Scholasteria, Masłów Oboźna Droga, Wieś Klonówka, Góra Klonówka, Diabelski Kamień, Góra Dąbrówka, Ameliówka, Przełom Lubrzanki, Ciekoty | Utwardzenie drogi polnej za Hotelem Przedwiośnie do połączenia ze szlakiem czerwonym im. E. Massalskiego. Teren mocno podmokły przez dłuższy czas w roku. |
| 8. | Szlak rowerowy z Ciekot do Woli Kopcowej (kolor niebieski) | Ciekoty, Mąchocice Kapitulne, Leszczyny, Zalew Cedzyna, Wola Kopcowa | Stan bardzo dobry. |
| 9. | Szlak rowerowy z Dąbrowy przez Ciekoty do Nowej Słupii Kolor znaków czerwony | Dąbrowa, Masłów Drugi, Brzezinki, Ciekoty, Św. Katarzyna | Stan bardzo dobry. |



| | | | |
|----|--|---|--------------------|
| 10 | Trasa samochodowa - W stronę Ciekot | Droga krajowa nr 73, Dąbrowa, Dolina Marczakowa, Brzezinki, Mąchocice-Scholasteria, Ciekoty – Żeromszczyzna | Stan bardzo dobry. |
| 11 | Trasa samochodowa - U stóp Łysicy | Ciekoty, Wilków – zalew, Święta Katarzyna, z powrotem przez Ciekoty i Przełom Lubrzanki do Leszczyn | Stan bardzo dobry. |
| 12 | Trasa samochodowa - Przez Przełom Lubrzanki do Masłowa | Ciekoty, Leszczyny, Cedzyna, Wola Kopcowa, Masłów, Dąbrowa (droga krajowa nr 73) | Stan bardzo dobry. |

Źródło: Dane Urzędu Gminy w Masłowie

W 2021 r. zostały odnowione wszystkie obiekty małej architektury drewnianej na szlakach turystycznych w gminie Masłów. Odnowiono oznakowanie szlaków turystycznych to jest: żółty szlak pieszy, żółty szlak rowerowy i Świętokrzyski Szlak Papieski Św. Jana Pawła II na terenie gminy Masłów. Wymienione zostały lica tablic informacyjnych o gminie, dużych i małych tablic drewnianych oraz zamontowano nowe strzałki kierunkowe na szlakach turystycznych.

Ważne znaczenie turystyczne Gminy ma zalew w Cedzynie (na granicy Gmin Masłów oraz Górno). Jest to największy w okolicy Kielc zbiornik wodny o powierzchni 65 ha, z wydzieloną plażą, infrastruktura rekreacyjną i ośrodkiem sportowym. Jest to doskonałe miejsce dla amatorów kąpieli i sportów wodnych, a także wędkarstwa.

Zalew Cedzyna w ostatnim czasie przeszedł gruntowną rewitalizację i modernizację terenu wzdłuż linii brzegowej, co zapobiega degradacji środowiska naturalnego i przyczynia się do ochrony roślinności wodnej jak i leśnej oraz pozwala na udostępnienie terenu dla edukacji ekologicznej poprzez powstanie infrastruktury ułatwiającej wykorzystanie bioróżnorodności obszaru oraz utworzenie stanowisk obserwacyjnych i właściwego użytkowania obszaru przez turystów i mieszkańców okolicznych terenów.

Las Wolski z Zalewem Cedzyna stanowi zaplecze dla edukacji przyrodniczej na przykładzie ekosystemu leśnego w połączeniu z ekosystemem wodnym. W celu ochrony oraz poprawy bioróżnorodności zamontowano budki lęgowe dla ptaków oraz bocianie gniazdo.

Odnowiono istniejący turystyczny szlak rowerowy niebieski na odcinku ok. 1,5 km oraz utworzono nowy szlaku turystyczny o charakterze edukacyjnym (ujmującego powyższy odcinek szlaku rowerowego) na łącznej długości ok. 2,5 km.

Wzdłuż ciągu pieszego są usytuowane tablice z treściami edukacyjnymi o występującej w danym miejscu roślinności (runo leśne, podszyt i drzewa) i zwierzętach (ryby, gady, ptaki, ssaki, płazy, gryzonie).

Głównymi rzekami i akwenami wodnymi na obszarze Gminy Masłów są: Lubrzanka, Silnica, Strumień oraz zalewy w Ciekotach i Cedzynie.

Podsumowując na obszarze Gminy Masłów występują dogodne warunki do uprawiania wielu rodzajów sportu jak np. narciarstwa, sportów wodnych i rowerowych, a także lotniczych.



Ze względu na bogactwo geologiczne Gór Świętokrzyskich i ich bioróżnorodność, w ciągu ostatnich lat turyści świadomie wybierają Region Świętokrzyski, jako cel wycieczek rodzinnych i poznawczych. Wciąż jednak, pomimo prowadzonych starań, wiele miejsc o wysokiej wartości turystycznej, nie jest udostępnionych do turystycznego zwiedzania. Do najważniejszych z nich można zaliczyć obszary przemysłowe, jak np. byłe kamieniołomy oraz wyrobiska. Tereny te, są w znacznym stopniu niedostępne dla zwiedzających, ze względu na brak odpowiednich zabezpieczeń, poruszanie się po nich może być niebezpieczne (urwiska i osuwiska skalne).

Analizując atrakcyjność turystyczną Gminy Masłów oraz zakres działań podejmowanych w obszarze promocji jej obszaru, sytuacja z roku na rok wygląda coraz lepiej. W ostatnich latach prowadzono wiele działań związanych z promocją turystyki, jak również realizowane były inwestycje wspierające ten obszar (np.. uporządkowanie obszaru zalewu Cedzyna). Jednocześnie należy mieć na uwadze, iż inne regiony kraju jak i województwa świętokrzyskiego także wzbogacają swoją ofertę, co sprawia, że obszar turystyki wypoczynkowej, przyrodniczej czy też kulturowej wymaga stałego rozwoju, tak aby oferować odwiedzającym nowe atrakcje lub przynajmniej aktualizować istniejącą ofertę poprzez jej urozmaicenie.

Konieczne jest także dalsze podejmowanie kompleksowych działań w tym zakresie, co sprawi iż wiele z dotąd nieznanym miejsc czy obiektów, zostanie zaoferowane szerszej rzeszy społeczeństwa. Wciąż występuje niewystarczająca świadomość i wiedza turystów odwiedzających obszar region świętokrzyski, w tym Gminę Masłów, iż jest to obszar pełen cennych przyrodniczo zasobów, stanowiących doskonałą atrakcję turystyczną. Odpowiedzią na wyzwanie w tym zakresie jest tworzenie odpowiednio przygotowanej oferty dotyczącej edukacji ekologicznej oraz podejmowanie działań związanych z rozpowszechnieniem materiałów edukacyjnych przeznaczonych dla turystów odwiedzających region, w tym dzieci i młodzieży szkolnej.

Dla zwiększenia atrakcyjności turystycznej obszaru Gminy Masłów, niezbędne jest prowadzenie szeregu działań mających na celu uporządkowanie tras i szlaków turystycznych, zapewnienie bazy noclegowej i rekreacyjnej, udostępnienie właściwego zaplecza do obsługi zwiedzających, w tym punktów informacyjnych czy ośrodków o znaczeniu popularyzatorsko – edukacyjnym, m.in. związanym z rozwojem edukacji geologicznej przy ścisłej współpracy z organizacjami turystycznymi oraz innymi jednostkami samorządowymi, w tym Województwem Świętokrzyskim i Powiatem Kieleckim¹¹.

¹¹ Źródło: Strategia Zintegrowanych Inwestycji Terytorialnych Kieleckiego Obszaru Funkcjonalnego na lata 2014-2020, opracowanie własne EPRD Sp. z o.o.



1.5.3.4 ZABYTKI

Turystyka na obszarze Gminy Masłów związana jest także z szeregiem miejsc o znaczeniu historycznym. Są one mocno związane zarówno ze znajdującymi się na terenie Gminy obiektami zabytkowymi jak i miejscami ważnych wydarzeń.

TABELA 22: WYKAZ OBIEKTÓW TURYSTYCZNYCH O ZNACZENIU HISTORYCZNYM

| Lp. | Nazwa | Miejscowość |
|-----|---|------------------------------|
| 1. | Park podworski | Ciekoty |
| 2. | Dawna szkoła podstawowa w Barczy | Barcza |
| 3. | Cmentarz parafialny rzymsko-katolicki nowy | Brzezinki |
| 4. | Cmentarz parafialny rzymsko-katolicki stary | Brzezinki |
| 5. | Kaplica p.w. Matki Boskiej Częstochowskiej | Domaszowice |
| 6. | Kościół parafialny p.w. Przemienienia Pańskiego | Masłów Pierwszy |
| 7. | Cmentarz parafialny rzymsko-katolicki | Masłów Pierwszy |
| 8. | Młyn elektryczny z początku XX wieku | Masłów Pierwszy |
| 9. | Kaplica p.w. Św. Józefa Robotnika | Wola Kopcowa |
| 10. | Figurka św. Jana Nepomucena | Wola Kopcowa |
| 11. | Administracja kamieniołomów – budynek administracyjno-socjalny (dawna szkoła) | Wiśniówka |
| 12. | Zespół osiedla robotniczego w Wiśniówce (38 domów drewnianych) | Wiśniówka |
| 13. | Góra Radostowa | Mąchocice Kapitulne, Ciekoty |
| 14. | Pomnik Jana Pawła II w Masłowie | Masłów Pierwszy |
| 15. | Pomnik poświęcony ofiarom II wojny światowej | Dąbrowa |

Źródło: Dane Urzędu Gminy w Masłowie

Wśród najbardziej znanych lokacji na terenie Gminy Masłów, można wymienić miejsca związane z osobą Stefana Żeromskiego tj. miejscowości Wola Kopcowa, Mąchocice-Scholasteria i Ciekoty, z których ta ostatnia miała dla niego największe znaczenie.

W związku z powyższym na terenie Ciekot utworzono tzw. „Żeromszczyznę” – teren objęty ochroną i opieką Gminy Masłów, w którym powstał także obiekt „Szklany Dom” stanowiący siedzibę Centrum Edukacji i Kultury. W miejscu tym znajdują się pozostałości parku podworskiego, który powstał w XVIII wieku. W 2010 roku na podstawie dostępnych materiałów archiwalnych rozpoczęto prace związane z odtworzeniem dworku Żeromskich. Zakończenie prac nastąpiło w 2016 roku, a odtworzona siedziba Żeromskich została wyposażona i udostępniona zwiedzającym.



Jest to typowy, niewielki drewniany dworek, zaaranżowany i wyposażony zgodnie z prawdą historyczną, duchem epoki, dokumentami, „Dziennikami” i literackimi opisami Stefana Żeromskiego. Dziś mieści się tu jedyne takie w kraju muzeum pisarza.

Ważne znaczenie kulturowe i turystyczne mają także zabytki sakralne. Do najważniejszych można zaliczyć:

- Kościół pw. Przemienienia Pańskiego w Masłowie – kościół powstał w miejscu zabytkowej ok. XVII-wiecznej kaplicy,
- Kapliczka św. Józefa Robotnika w Woli Kopcowej – powstała w XIX w. z inicjatywy księdza kanonika katedry kieleckiej Józefa Ćwiklińskiego jako jedna z trzynastu w sąsiedztwie miasta Kielce,
- Kaplica bł. W. Kadłubka w Domaszowicach – wybudowana w połowie XIX w. przez księdza Józefa Ćwiklińskiego. Znajduje się ona ok. 150 m od nieistniejącego dworu biskupiego przy drodze do Nowego Folwarku.

1.5.3.5 ORGANIZACJE WSPIERAJĄCE TURYSTYKĘ NA TERENIE GMINY MASŁÓW

Bardzo istotne znaczenie w kontekście promocji turystycznej Gminy Masłów, zarówno w kontekście turystyki krajoznawczej jak i kulturalnej, odgrywają liczne organizacje społeczne i regionalne, których zadaniem jest wspieranie społeczności lokalnych w rozwoju turystyki, w tym poprzez wsparcie finansowe, promocję oraz wsparcie w tworzeniu zorganizowanej i planowej oferty turystycznej.

Do najważniejszych organizacji działających na rzecz Gminy Masłów należą:

- Stowarzyszenie "Lokalna Grupa Działania – Wokół Łysej Góry,
- Regionalna Organizacja Turystyczna Województwa Świętokrzyskiego,
- Polskie Towarzystwo Turystyczno-Krajoznawcze Oddział Świętokrzyski w Kielcach,
- Związek Gmin Gór Świętokrzyskich
- Lokalna Organizacja Turystyczna „Góry Świętokrzyskie”.

Stowarzyszenie „Lokalna Grupa Działania – Wokół Łysej Góry”

Stowarzyszenie LGD Wokół Łysej Góry, swoim obszarem działania obejmuje siedem gmin: Bieliny, Bodzentyn, Górno, Masłów, Łączna, Suchedniów oraz Wąchock. Gmina Masłów należy do Stowarzyszenia od momentu jego powstania, tj. 2006 r. LGD ma na celu działanie na rzecz rozwoju obszarów wiejskich i integracji europejskiej, a w szczególności: promocję obszarów wiejskich, podejmowanie inicjatyw i działań mających na celu pobudzenie aktywności społeczności lokalnych oraz ich czynny udział w opracowywaniu i realizacji Lokalnej Strategii



Rozwoju, pozyskiwanie partnerów i źródeł finansowania, w tym z programów pomocowych. Dodatkowo LGD podejmuje inicjatywy i działania mające na celu: rozwój produktów regionalnych, turystyki, przedsiębiorczości, zasobów ludzkich, społeczeństwa obywatelskiego i informacyjnego, kreowanie lokalnych produktów i usług, w szczególności turystycznych, tworzenie infrastruktury turystycznej.

W 2016 roku pomiędzy Samorządem Województwa Świętokrzyskiego a Stowarzyszeniem "Lokalna Grupa Działania - Wokół Łysej Góry" podpisana została umowa o warunkach i sposobie realizacji strategii rozwoju lokalnego, której wdrożenie jest współfinansowane w ramach Programu Rozwoju Obszarów Wiejskich na lata 2014–2020, ze środków funduszu Europejski Fundusz Rolny na rzecz Rozwoju Obszarów Wiejskich.

W umowie opiewającej na kwotę 7 600 000 zł zostały wskazane warunki i sposoby realizacji strategii na lata 2016-2022 na terenach gmin leżących na obszarze działania LGD. Zawarcie umowy ramowej umożliwiło LGD ogłaszanie naborów wniosków na realizację operacji w ramach LSR oraz wybór operacji, zgodnie z przyjętymi procedurami wyboru i oceny. Ponad 50% środków przeznaczonych na wdrażanie LSR zostało skierowane na tworzenie nowych miejsc pracy.

Gmina Masłów oraz stowarzyszenia z terenu gminy z powodzeniem współpracowały z Lokalną Grupą Działania – Wokół Łysej Góry poprzez realizację projektów wspierających turystykę i poszerzające ofertę spędzania wolnego czasu.

Regionalna Organizacja Turystyczna Województwa Świętokrzyskiego

Regionalna Organizacja Turystyczna Województwa Świętokrzyskiego działa w formule prawnej związku stowarzyszeń. Gmina Masłów jest członkiem Organizacji od 2010 r. Misją ROT jest wspieranie rozwoju i promocja turystyki województwa świętokrzyskiego. Cele ROT realizowane są poprzez zadania: współpraca z różnymi podmiotami w zakresie turystyki, tworzenie systemu regionalnej informacji turystycznej, działanie na rzecz podnoszenia jakości produktu turystycznego, prowadzenie działalności wydawniczej, współpraca ze środkami masowego przekazu, organizacja i udział w imprezach targowych oraz giełdach turystycznych.

Dzięki przynależności do ROT Centrum Edukacyjne „Szklany Dom” w Ciekotach jak i inne atrakcje z terenu Gminy występowały w kampanii promocyjnej województwa oraz wydawnictwach, został utworzony, wyposażony oraz oznakowany Punkt Informacji Turystycznej usytuowany w Centrum Edukacji i Kultury „Szklany Dom”.



Polskie Towarzystwo Turystyczno-Krajoznawcze Oddział Świętokrzyski w Kielcach

Polskie Towarzystwo Turystyczno-Krajoznawcze to najstarsze w Polsce stowarzyszenie skupiające turystów i krajoznawców, które powstało sześćdziesiąt lat temu z połączenia Polskiego Towarzystwa Tatrzańskiego i Polskiego Towarzystwa Krajoznawczego. Oddział Świętokrzyski PTTK sprawuje opiekę nad oznakowaniem szlaków pieszych i spacerowych wytyczonych przez siebie na terenie Gminy Masłów.

Związek Gmin Gór Świętokrzyskich

Związek Gmin Gór Świętokrzyskich utworzony został w 1996 r. w oparciu o uchwały rad poszczególnych gmin wchodzących w jego skład. Został wpisany do rejestru związków międzygminnych pod pozycją 154 z datą 22 listopada jako związek o nazwie „Związek Gmin Gór Świętokrzyskich” z siedzibą w Bodzentynie.

Założeniem Związku jest realizowanie w jego obrębie projektów infrastrukturalnych poprawiających ochronę środowiska naturalnego, wpływające na poprawę sytuacji ekologicznej obszarów ukierunkowanych na turystykę.

Zarząd Związku tworzą: Sławomir Kopacz – Wójt Bielin, Tomasz Lato – Wójt Masłowa oraz Romuald Kowaliński – Wójt Łącznej. Poza wspomnianymi w skład Związku wchodzi gminy: Łągów, Górno, Nowa Słupia, Bodzentyn, Waśniów, Pawłów, Suchedniów, i Zagnańsk.

W chwili obecnej, dzięki staraniom Zarządu Związku Gmin Gór Świętokrzyskich, w nowym okresie programowania 2021-2027 wszystkie 11 gmin Związku objęte zostało wsparciem jako osobny Obszar Strategicznej Interwencji „OSI Góry Świętokrzyskie” jako 1 z 5 obszarów w programie Fundusze Europejskie dla Świętokrzyskiego na lata 2021-2027. Oznacza to, że część środków finansowych w nowym okresie programowania będzie zagwarantowana tylko dla gmin Związku.

Lokalna Organizacja Turystyczna „Góry Świętokrzyskie”

W 2005 roku powstało Stowarzyszenie Lokalna Organizacja Turystyczna Partnerstwo Gminy Nowa Słupia, które później przekształciło się w Lokalną Organizację Turystyczną „Partnerstwo Ziemi Świętego Krzyża”. Od 2020 roku funkcjonuje ono pod nazwą Stowarzyszenie Lokalna Organizacja Turystyczna „Góry Świętokrzyskie”.

LOT „Góry Świętokrzyskie” jest niezależnym zrzeszeniem osób fizycznych, podmiotów gospodarczych, organizacji pozarządowych i samorządów lokalnych działających w obszarze Gór Świętokrzyskich.



Do najważniejszych celów działania LOT „Góry Świętokrzyskie” należą:

- wspieranie rozwoju turystyki i kultury w regionie Gór Świętokrzyskich,
- kreowanie wizerunku i promocja Gór Świętokrzyskich jako terenu atrakcyjnego turystycznie, kulturowo i inwestycyjnie,
- integracja środowiska turystycznego poprzez współpracę sektora publicznego, sektora gospodarki turystycznej, stowarzyszeń działających w obszarze turystyki, a także podmiotów działających w dziedzinie kultury, edukacji, ochrony środowiska,
- inicjowanie nowych oraz podnoszenie jakości istniejących lokalnych produktów turystycznych.¹²

1.6 KAPITAŁ JAKOŚCI ŻYCIA

1.6.1 POMOC SPOŁECZNA

Gminny Ośrodek Pomocy Społecznej

Podstawową instytucją odpowiedzialną za zadania z zakresu pomocy społecznej na terenie Gminy Masłów jest Gminny Ośrodek Pomocy Społecznej w Masłowie. GOPS jest samodzielną jednostką organizacyjną, nie posiadającą osobowości prawnej, działającą jako wyodrębniona jednostka budżetowa Gminy Masłów.

Celem działania Ośrodka jest umożliwienie osobom i rodzinom przezwyciężanie trudnych sytuacji życiowych, których nie są one w stanie pokonać, wykorzystując własne uprawnienia, zasoby i możliwości, przede wszystkim poprzez podejmowanie działań zmierzających do życiowego usamodzielnienia osób i rodzin oraz ich integracji ze środowiskiem.

Ośrodek realizuje zadania w zakresie:

- pomocy społecznej,
- świadczeń opieki zdrowotnej finansowanych ze środków publicznych,
- świadczeń rodzinnych,
- pomocy osobom uprawnionym do alimentów,
- dodatkach mieszkaniowych,
- wydawanie kart dużej rodziny,
- zasiłki dla opiekunów,
- przeciwdziałaniu przemocy w rodzinie,

¹² Źródło: Strona internetowa <https://goryswietokrzyskie.travel/lot-gory-swietokrzyskie/>



- wspierania rodziny i systemu pieczy zastępczej,
- inne zlecone ustawami,
- inne zadania powierzone przez Wójta Gminy Masłów¹³.

Zgodnie z danymi GOPS w chwili obecnej ok. 7,78 % ogółu mieszkańców Gminy Masłów korzysta z pomocy społecznej, co jest wartością nieco wyższą niż średnia województwa świętokrzyskiego, która wynosi 6,3 % ogółu mieszkańców¹⁴.

TABELA 23: BENEFICJENCI POMOCY SPOŁECZNEJ NA TERENIE GMINY MASŁÓW WG PODZIAŁU NA SOŁECTWA

| Sołectwo | 2018 | | 2019 | | 2020 | |
|--|------------|-------------------------|------------|-------------------------|------------|-------------------------|
| | Rodziny | Liczba osób w rodzinach | Rodziny | Liczba osób w rodzinach | Rodziny | Liczba osób w rodzinach |
| Barcza | 15 | 46 | 14 | 49 | 16 | 46 |
| Brzezinki | 21 | 61 | 20 | 59 | 16 | 49 |
| Ciekoty | 25 | 77 | 22 | 66 | 15 | 49 |
| Dąbrowa | 25 | 48 | 26 | 43 | 26 | 43 |
| Dolina Marczakowa | 24 | 71 | 18 | 56 | 17 | 35 |
| Domaszowice | 23 | 53 | 26 | 58 | 25 | 51 |
| Masłów Pierwszy | 45 | 118 | 41 | 108 | 35 | 87 |
| Masłów Drugi | 16 | 30 | 17 | 31 | 18 | 33 |
| Mąchocice Kapitulne | 46 | 104 | 46 | 110 | 39 | 89 |
| Mąchocice Scholasteria | 33 | 79 | 35 | 86 | 33 | 78 |
| Wiśniówka | 40 | 87 | 42 | 86 | 39 | 78 |
| Wola Kopcowa | 38 | 115 | 37 | 109 | 36 | 104 |
| Razem | 351 | 889 | 344 | 861 | 315 | 742 |
| Udział % do ogółu mieszkańców Gminy | - | | - | | - | |

Źródło: Dane GOPS w Masławie

Głównymi i najczęstszymi przyczynami korzystania z pomocy GOPS w latach 2018 – 2020 były:

- długotrwała i ciężka choroba,
- ubóstwo,
- bezrobocie,
- niepełnosprawność.

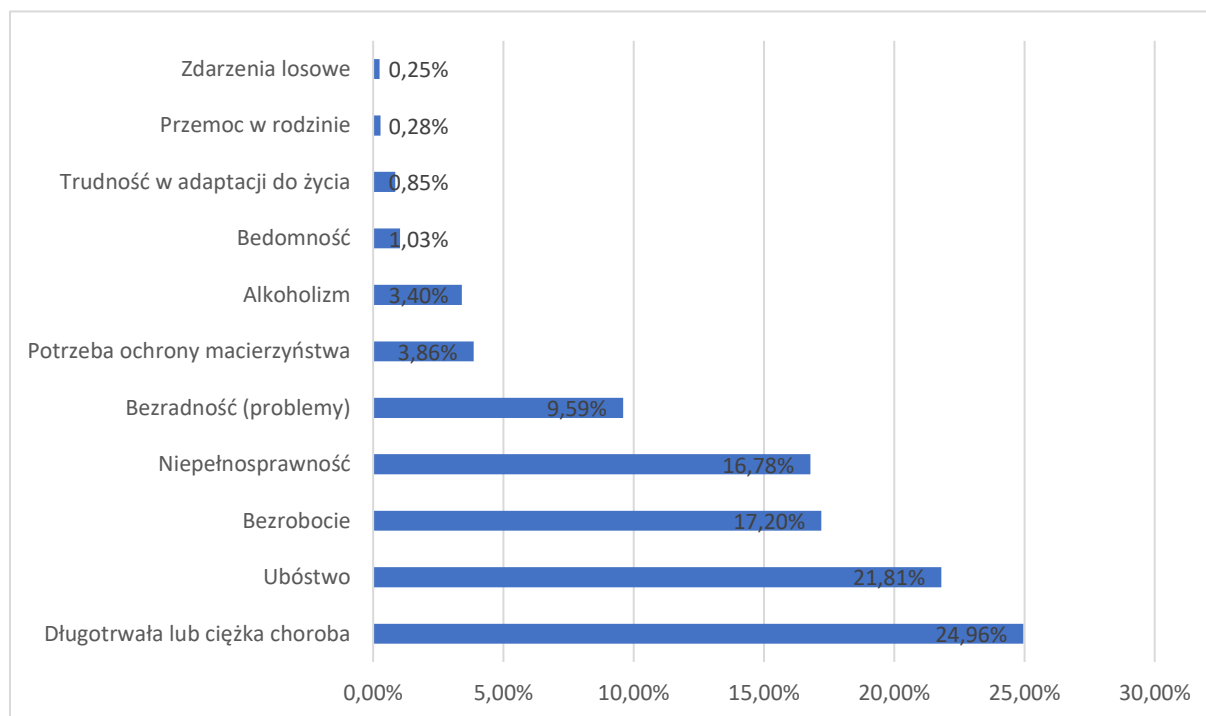
¹³ Źródło: Strona internetowa <http://gops.maslow.biuletyn.net>

¹⁴ Źródło: Opracowanie GUS: „Beneficjenci Środowiskowej Pomocy Społecznej w 2019r.”



Na poniższym wykresie przedstawiono w kolejności występowania najważniejsze przyczyny korzystania z pomocy społecznej realizowanej przez GOPS w Masławie w analizowanym okresie.

WYKRES 10: POWODY UDZIELENIA POMOCY I WSPARCIA PRZEZ GOPS W MASŁOWIE



Źródło: Opracowanie własne EPRD Sp. z o.o. na podstawie danych GOPS w Masławie

Należy podkreślić, iż wszystkie z 4 głównych przyczyn udzielania pomocy przez GOPS są niezmiennie od kilkunastu lat, według wstępnych danych na lata 2019-2020 sytuacja ta nie uległa znaczącej zmianie.

GOPS w celu przeciwdziałania trudnej sytuacji podejmuje działania obejmujące szerokie spektrum wsparcia na rzecz podopiecznych. Obejmują one głównie przedsięwzięcia z zakresu zapobiegania wykluczeniu społecznemu i aktywizacji zawodowej osób objętych pomocą ośrodka.

W związku z powyższym GOPS realizuje liczne spotkania, programy doradcze, szkolenia oraz wspomaga przy podjęciu pracy zawodowej, w tym poprzez organizację szkoleń zawodowych, prac interwencyjnych i staży, a także opiekę nad dziećmi. W tym celu GOPS starał się wielokrotnie pozyskiwać środki finansowe w ramach funduszy europejskich oraz z dotacji celowych.



Ośrodek korzysta także ze wsparcia innych instytucji, takich jak fundacje, stowarzyszenia, urzędy pracy itp. GOPS od kilku lat współpracuje z Caritas Diecezji Kieleckiej oraz występującymi w jej strukturze Centrum Interwencji Kryzysowej (pomoc osobom w kryzysie wywołanym przemocą, uzależnieniem, chorobą psychiczną, nagłą utratą pracy, stratą bliskiej osoby) i Centrum Integracji Społecznej (zajmuje się aktywizacją osób bezrobotnych).

Gminny Ośrodek Pomocy Społecznej w Masłowie współpracuje z różnymi instytucjami, organizacjami społecznymi, w tym m.in. z:

- Świętokrzyskim Urzędem Wojewódzkim,
- Regionalnym Ośrodkiem Polityki Społecznej,
- Powiatowym Centrum Pomocy Rodzinie,
- Miejskim Ośrodkiem Pomocy Rodzinie w Kielcach,
- Powiatowy Urząd Pracy,
- Komisariatem I Policji w Kielcach,
- Sądem Rejonowym w Kielcach, kuratorzy,
- Gminną Komisją Rozwiązywania Problemów Alkoholowych i Narkomanii,
- zakładami karnymi,
- ośrodkami zdrowia – szpitale,
- domami pomocy społecznej,
- szkołami gminnymi i spoza terenu Gminy Masłów,
- Caritas Diecezji Kieleckiej,
- Centrum Interwencji Kryzysowej,
- Centrum Integracji Społecznej,
- organizacjami pozarządowymi,
- Agencją Rynku Rolnego,
- placówkami wychowawczymi,
- sołtysami, radnymi, radami sołectkimi,
- Zespołem Interdyscyplinarnym.

Ważnym aspektem pracy ośrodka jest wykorzystanie potencjału kadrowego pracowników GOPS, którzy często w celu zwiększenia jakości pracy podejmują szkolenia i kursy doszkalcące mające na celu lepsze i efektywniejsze wykorzystanie środków dostępnych na rzecz mieszkańców Gminy. Wśród pracowników i wolontariuszy są specjaliści z zakresu prawa, psychoterapii, mediacji rodzinnych. Ponadto Ośrodek od kilku lat ściśle współpracuje z Centrum Interwencji Kryzysowej Caritas w Kielcach, który całodobowo udziela wsparcia psychologicznego, prawnego, medycznego, materialnego również mieszkańcom naszej gminy. Efektem ww. współpracy jest utworzenie przy GOPS w 2011r. Filii Ośrodka dla Osób



Pokrzywdzonych Prześpięstwem, gdzie świadczona jest fachowa interdyscyplinarna pomoc osobom pokrzywdzonym przespiewstwem.

Na terenie gminy funkcjonuje zawodowa rodzina zastępcza pełniąca funkcję pogotowia rodzinnego. Jest to placówka typu interwencyjnego i zapewnia opiekę całodobową, całoroczną. Zadaniem placówki interwencyjnej jest doraźna opieka nad dzieckiem w czasie trwania sytuacji kryzysowej, w szczególności placówka jest obowiązana przyjąć dziecko w przypadkach wymagających natychmiastowego zapewnienia opieki.

Do pogotowia przyjmowane są dzieci najmłodsze na podstawie postanowienia sądowego. Pobyt dziecka w placówce nie może trwać dłużej niż 4 miesiące. W szczególnie uzasadnionych przypadkach okres ten, może zostać przedłużony do 8 miesięcy lub zakończenia trwającego postępowania sądowego normującego sytuację dziecka. Bezpośredni nadzór nad rodziną sprawuje Powiat Kielecki.

Od 1 maja 2015 r. w budynku Gminnego Ośrodka Pomocy Społecznej, w każdy drugi i czwarty wtorek miesiąca, w godz. 14.00 - 15.00, dyżury pełni Dzielnicowy Rewiru Gminy Masłów. W ramach konsultacji możliwe jest uzyskanie informacji dotyczącej między innymi przeciwdziałaniu przemocy domowej oraz innych spraw z zakresu opieki społecznej, w które organy policji są często angażowane.

1.6.2 OCHRONA ZDROWIA

Służba zdrowia

Na terenie Gminy Masłów działają w chwili obecnej 3 ośrodki zdrowia.

TABELA 24: WYKAZ OŚRODKÓW ZDROWIA NA TERENIE GMINY MASŁÓW

| Nazwa | Miejscowość |
|--|---|
| Niepubliczny Zakład Opieki Zdrowotnej „Centrum Medyczne Zdrowie” w Masłowie | Masłów Pierwszy, ul. Jana Pawła II 3 26-001 Masłów |
| Niepubliczny Zakład Opieki Zdrowotnej „Centrum Medyczne Zdrowie” w Mąchocicach Kapitulnych | Mąchocice Kapitulne, ul. Szkolna 14, 26-001 Masłów |
| Ośrodek Zdrowia i Stacja Opieki Caritas w Wiśniówce | Wiśniówka 38a 26-050 Zagnańsk |

Źródło: Dane Urzędu Gminy w Masłowie



Powyższe placówki oferują usługi z zakresu Podstawowej Opieki Zdrowotnej oraz prowadzą poradnie z wybranych specjalistycznych dziedzin medycyny. Poniżej przedstawiono szczegółowy zakres świadczeń medycznych prowadzonych w ośrodkach zdrowia w Gminie Masłów:

1. Niepubliczny Zakład Opieki Zdrowotnej „Centrum Medyczne Zdrowie” w Masłowie – ośrodek oferuje usługi z zakresu podstawowej opieki zdrowotnej. Ośrodek oferuje pacjentom usługi w zakresie podstawowej opieki zdrowotnej dla dzieci i dorosłych, dostęp do pielęgniarek POZ, gabinetu zabiegowego oraz punku szczepień. Przychodnia należy do sieci placówek „Centrum Medyczne Zdrowie”, która oferuje dostęp do bardzo szerokiej oferty usług medycznych na terenie Kielc.
2. Niepubliczny Zakład Opieki Zdrowotnej „Centrum Medyczne Zdrowie” w Mącholicach Kapitulnych – ośrodek oferuje usługi z zakresu podstawowej opieki zdrowotnej. Ośrodek oferuje pacjentom usługi w zakresie podstawowej opieki zdrowotnej dla dzieci i dorosłych, dostęp do pielęgniarek POZ, gabinetu zabiegowego oraz punku szczepień. Przychodnia należy do sieci placówek „Centrum Medyczne Zdrowie”, która oferuje dostęp do bardzo szerokiej oferty usług medycznych na terenie Kielc.¹⁵
3. Ośrodek Zdrowia i Stacja Opieki Caritas w Wiśniówce – ośrodek oferuje pacjentom usługi w zakresie podstawowej opieki zdrowotnej dla dzieci i dorosłych, pielęgniarek POZ. Placówka posiada gabinet zabiegowy, a także punkt szczepień¹⁶.

Na terenie Gminy Masłów poza ośrodkami zdrowia znajdują się 2 apteki ogólnodostępne w Masłowie Pierwszym i Mącholicach Kapitulnych.

Lotnicze Pogotowie Ratunkowe

Na terenie Gminy Masłów w obrębie lotniska zlokalizowana jest siedziba Lotniczego Pogotowia Ratunkowego. Dysponuje ono w chwili obecnej nowoczesnym hangarem dla śmigłowca LPR wyposażonym w zaplecze socjalno-operacyjne dla załogi, magazyny techniczne, medyczne oraz specjalną platformę dla śmigłowca¹⁷.

W chwili obecnej LPR posiada nowoczesny śmigłowiec Eurocopter EC135, który zastąpił wysłużone 40-letnie śmigłowce MI-2. EC135 jest wyposażony w najnowocześniejszą aparaturę

¹⁵ Źródło: Strona internetowa [http:// www.zdrowiekielce.com](http://www.zdrowiekielce.com)

¹⁶ Źródło: Strona internetowa <http://wisniowka.caritas.pl>

¹⁷ Źródło: Strona internetowa <http://www.maslow.info.pl>



medyczną i nawigacyjną, umożliwiającą loty także w nocy, co w odróżnieniu od swojego poprzednika umożliwi mu operowanie przez całą dobę.

1.6.3 BEZPIECZEŃSTWO PUBLICZNE

Na terenie Gminy Masłów nie ma stałego posterunku Policji. Kontrolę nad bezpieczeństwem mieszkańców na terenie Gminy Masłów zapewnia **I Komisariat Policji w Kielcach**, zlokalizowany na osiedlu Na Stoku.

Od 1 maja 2015 r. w budynku Gminnego Ośrodka Pomocy Społecznej, w każdy drugi i czwarty wtorek miesiąca, w godz. 14.00 - 15.00, dyżury pełni Dzielnicowy Rewiru Gminy Masłów.

I Komisariat Policji w Kielcach obejmuje swym zasięgiem szeroką lokalizację, w związku z czym, występują znaczące utrudnienia w realizacji szeroko zakrojonych działań prewencyjnych. Brak odpowiednich środków finansowych oraz potencjału kadrowego sprawiają, iż jeden policjant przypada na ok 11 tys. mieszkańców.

Oprócz działań typowo śledczych posterunek realizuje również działania profilaktyczne i inicjatywy edukacyjne, skierowane w szczególności do dzieci i młodzieży oraz osób starszych.

Z uwagi na korytarze transportowe przebiegające przez teren gminy, częstym jest występowanie kontroli policyjnych w ruchu drogowym. Na podstawie danych Komendy Miejskiej Policji w Kielcach w roku 2020 na terenie Gminy Masłów odnotowano 13 wypadków drogowych, oraz 128 kolizji drogowych. Główną przyczyną zdarzeń drogowych było niedostosowanie przez kierujących prędkości do warunków drogowych. Równie ważnymi przyczynami było nieudzielenie pierwszeństwa przejazdu oraz niezachowanie bezpiecznej odległości między pojazdami.

W celu ograniczenia ilości zdarzeń drogowych należy zadbać o poprawę stanu technicznego dróg i infrastruktury towarzyszącej np. poprzez rozbudowę / budowę oświetlenie ulicznego, wydzielenie osobnych pasów dla ruch pieszego oraz rowerowego, budowę, zapewnienie prawidłowego oznakowania i stanu technicznego nawierzchni dróg.

W 2020 roku policjanci zrealizowali na terenie Gminy Masłów 1114 interwencji tj. o 19 mniej w stosunku do roku 2019. Średni czas reakcji (od przyjęcia zgłoszenia do interwencji) wynosił niecałe 22 minuty.

W zakresie bezpieczeństwa przeciwpożarowego znaczącą rolę na terenie gminy Masłów zapewniają jednostki Ochotniczej Straży Pożarnej (OSP) zlokalizowane w Brzezinkach, Ciekotach, Masłowie, Mącholicach Kapitułnych i Woli Kopcowej.



OSP Brzezinki - Jednostka liczy 35 członków zwyczajnych, w tym 16 mogących brać bezpośredni udział w działaniach ratowniczych. Młodzieżowa drużyna pożarnicza liczy 12 osób. Dysponuje średnim samochodem ratowniczo-gaśniczym z autopompą GBA 2,5/16 Mercedes, rok produkcji 1990. W ramach działalności ratowniczej OSP w 2020 roku uczestniczyła 20 razy w akcjach ratowniczych.

OSP Ciekoty - Jednostka liczy 32 członków zwyczajnych, w tym 20 mogących brać bezpośredni udział w działaniach ratowniczych. Młodzieżowa drużyna pożarnicza liczy 12 osób. Dysponuje średnim samochodem gaśniczym z autopompą, rok produkcji 2020. W ramach działalności ratowniczej OSP w 2020 roku uczestniczyła 34 razy w akcjach ratowniczych.

OSP Masłów - Jednostka liczy 41 członków zwyczajnych, w tym 20 mogących brać bezpośredni udział w działaniach ratowniczych. Młodzieżowa drużyna pożarnicza liczy 22 osoby. Dysponuje dwoma samochodami ratowniczo-gaśniczymi: GBA-Rt 3,5/27/350 Iveco (2017) oraz GBAM 3/8/8/0,8 Star (1981). W ramach działalności operacyjnej OSP w 2020 roku uczestniczyła 82 razy w akcjach ratowniczych.

OSP Mąchocice Kapitulne - Jednostka liczy 97 członków zwyczajnych, w tym 34 mogących brać bezpośredni udział w działaniach ratowniczych. Posiada następujące drużyny: kobieca drużyna pożarnicza – 10 osób, młodzieżowa drużyna pożarnicza chłopięca -12 osób, młodzieżowa drużyna pożarnicza dziewcząt – 12 osób, zespół sportowy – 15 osób. Dysponuje dwoma samochodami ratowniczo-gaśniczymi: GBA-Rt 3,5/29/350 Man (2013) oraz GBA 2,8/16 Star (1976), samochodem oświetleniowym Żuk (1985) i samochodem kwatermistrzowskim Ford Transit (2015). W ramach działalności ratowniczej jednostka w 2020 roku uczestniczyła 74 razy w akcjach ratowniczych.

OSP Wola Kopcowa - Jednostka liczy 60 członków zwyczajnych, w tym 30 mogących brać bezpośredni udział w działaniach ratowniczych. Posiada następujące drużyny: kobieca drużyna pożarnicza – 10 osób, młodzieżowa drużyna pożarnicza - 15 osób. Dysponuje średnim samochodem ratowniczo-gaśniczym Iveco (2020). W ramach działalności ratowniczej OSP w 2020 roku uczestniczyła 34 razy w akcjach ratowniczych.

Jednostki z Masłowa Pierwszego i Mąchocic Kapitulnych znajdują się w Krajowym Systemie Ratowniczo-Gaśniczym. Mają one też system powiadamiania SMS-owego. Wszystkie 5 jednostek ma selektywny system wywoływania.



TABELA 25: WYJAZDY JEDNOSTEK OSP DO DZIAŁAŃ RATOWNICZYCH W LATACH 2019-2020

| Jednostka | 2019 | 2020 |
|-------------------------|------------|------------|
| OSP Brzezinki | 17 | 20 |
| OSP Ciekoty | 49 | 34 |
| OSP Masłów | 81 | 82 |
| OSP Mąchocice Kapitulne | 95 | 74 |
| OSP Wola Kopcowa | 22 | 34 |
| Razem | 264 | 244 |

Źródło: Sprawozdanie z działalności ochotniczych straży pożarnych z terenu Gminy Masłów za 2020 rok

Najczęstsze przyczyny pożarów to:

- podpalenia
- brak czyszczenia przewodów kominowych
- wady urządzeń i instalacji elektrycznych.

Najczęstsze przyczyny miejscowych zagrożeń to:

- niezachowanie zasad bezpieczeństwa ruchu środków transportu
- huragany, silne wiatry
- gwałtowne opady atmosferyczne

Od kilku lat daje się zaobserwować wzmożony rozwój Ochotniczych Straży Pożarnych. Jednocześnie można zaobserwować, iż system zapewnienia bezpieczeństwa przez straż pożarną staje się bardziej rozbudowany. Do zadań straży pożarnej oprócz gaszenia pożarów należy udział w różnego rodzaju akcjach ratowniczych, między innymi w wypadkach komunikacyjnych, przeciwdziałaniu skutkom klęsk żywiołowych, neutralizacja różnego rodzaju skażeń środowiska, ratownictwo na wodzie, ratownictwo wysokościowe oraz przedmedyczne. Ochotnicze Straże Pożarne ściśle współpracują z Państwową Strażą Pożarną na wielu płaszczyznach, w szczególności dotyczy to jednostek włączonych do Krajowego Systemu Ratowniczo-Gaśniczego. KSRG niesie dla jednostek i samych ochotników ogromne wyzwanie. Wymagania stawiane dla OSP oraz fakt, iż od pewnego czasu w jednostkach Systemu wprowadzone zostały specjalizacje (ratownictwo techniczne, wodne, wysokościowe, poszukiwawczo-ratownicze oraz chemiczne) wymusza ogromną potrzebę szybkiego uzupełniania sprzętu (pojazdy, łodzie, specjalistyczna odzież, narzędzia, sprzęt komputerowy, łącza internetowe), oraz umiejętności (wszelakie specjalistyczne szkolenia oraz podnoszenie nabytych już kwalifikacji). PSP posiada zintegrowany system informatyczny działający na zasadzie połączenia GIS oraz ERP, w którym ujęte są także jednostki OSP oraz ich wyposażenie. System obsługiwany jest z poziomu dyspozytora Stanowiska Kierowania PSP oraz Punktów Alarmowych JRG. Coraz częściej pojawiają się głosy, iż część systemu będzie udostępniona dla jednostek OSP, tj. wprowadzanie meldunków z przeprowadzanych działań oraz administracja zasobami sprzętowymi i ludzkimi jednostek. W Krajowym Systemie Ratowniczo-Gaśniczym są



jednostki z Masłowa Pierwszego i Mącholic Kapitulnych. Te jednostki mają też wdrożony system powiadamiania SMS-owego. Wszystkie funkcjonujące na terenie gminy jednostki OSP mają wdrożony selektywny system wywoływania.

Gminne OSP są finansowane z budżetu gminy, a jednostki z Krajowego Systemu Ratowniczo-Gaśniczego dodatkowo otrzymują dotacje na zakup sprzętu ze środków Ministerstwa Spraw Wewnętrznych (MSW). Zakupy dokonywane w ramach Związku Ochotniczych Straży Pożarnych również uzyskują dofinansowanie z MSW.

W ostatnich latach poczyniono szereg inwestycji związanych z wyposażeniem OSP z terenu Gminy Masłów. Rozbudowano między innymi jednostkę OSP w Mącholicach Kapitulnych, w której utworzono Centrum Szkoleniowe Młodzieżowych Drużyn Pożarniczych. Jest to obiekt przeznaczony na organizację kursów i szkoleń z zakresu pożarniczego (kurs ratownictwa medycznego, kurs kwalifikowanej pierwszej pomocy itp.), dla młodzieży zrzeszonej w OSP. W budynku mieści się duża świetlica-jadalnia, sanitariaty, pomieszczenia szkoleniowo-dydaktyczne, kuchnia cateringowa, dwa boksy garażowe.

Na terenie Gminy Masłów nie funkcjonuje scentralizowany system monitoringu, natomiast możliwe jest w razie potrzeby wykorzystanie i systemów monitoringu instalowanych na posesjach właścicieli prywatnych i instytucjonalnych. Biorąc pod uwagę rozwój technologii należy podjąć starania do objęcia systemem monitoringu tych miejsc publicznych, które szczególnie są narażone na występowanie zjawisk wandalizmu, rozbojów, kradzieży itp.

1.6.4 OBIEKTY SPORTOWE I REKREACYJNE

Na obszarze Gminy Masłów udostępnionych jest 6 obiektów sportowych oraz 5 ogólnodostępnych placów zabaw dla dzieci zlokalizowanych przy szkołach podstawowych.

TABELA 26: WYKAZ OBIEKTÓW SPORTOWYCH I REKREACYJNYCH NA TERENIE GMINY MASŁÓW

| Nazwa | Miejscowość |
|--|---|
| Hala sportowa przy Szkole Podstawowej w Masłowie | Masłów Pierwszy |
| Hala Sportowa przy Szkole Podstawowej w Mącholicach-Scholasterii | Mąchocice-Scholasteria |
| Boiska wielofunkcyjne | Mąchocice-Scholasteria, Masłów Pierwszy |
| Boiska sportowe do piłki nożnej (trawiaste) | Brzezinki, Wola Kopcowa, Masłów Drugi |



| | |
|--|---|
| Boisko sportowe do piłki nożnej (ze sztuczną nawierzchnią) | Mąchocice Kapitulne |
| Bieżnia | Mąchocice Kapitulne |
| Place zabaw przy szkołach | Masłów Pierwszy Mąchocice Kapitulne Mąchocice-Scholasteria Wola Kopcowa Brzezinki |
| Place zabaw | Masłów Drugi, Masłów Pierwszy, Dolina Marczakowa, Barcza, Wiśniówka, Dąbrowa, Ciekoty, Domaszowice |
| Siłownie zewnętrzne | Masłów Pierwszy, Masłów Drugi, Dąbrowa, Brzezinki, Wiśniówka, Wola Kopcowa Mąchocice-Scholasteria, |
| Altana rekreacyjna | Masłów Pierwszy |
| Las Wolski | Wola Kopcowa |

Źródło: Dane Urzędu Gminy w Masłowie

Wśród planów dotyczących rozwoju obiektów sportowych z terenu Gminy Masłów do najważniejszych należy zaliczyć rozbudowę boiska sportowego w Brzezinkach o zaplecze i trybuny, co pozwoli zwiększyć komfort użytkowania boiska, a także wykorzystać je na cele organizacji imprez sportowych i kulturalnych.

Obiekty sportowe udostępniane są nie tylko na potrzeby edukacyjne (np. przyszkolne hale sportowe), ale także istnieje możliwość korzystania z nich przez osoby zainteresowane sportem za odpłatnością. Poniżej przedstawiono ogólny opis zakresu działalności wybranych obiektów sportowych:

1. Szkoła Podstawowa im. Marii Skłodowskiej-Curie - boisko jest ogólnodostępne, odbywają się na nim zajęcia wychowania fizycznego oraz zajęcia pozalekcyjne i treningi szkółki piłkarskiej.
2. Szkoła Podstawowa im. Stefana Żeromskiego w Mąchocicach – Scholasterii – hala sportowa jest otwarta w dni powszednie i soboty w godzinach popołudniowych. Chętni do korzystania z hali sportowej mogą rezerwować terminy. W obiekcie istnieje możliwość organizacji imprez sportowych. Każdego dnia czynna jest nieodpłatna siłownia dla mieszkańców Gminy.
3. Szkoła Podstawowa im. Jana Pawła II w Masłowie Pierwszym - zajęcia w hali sportowej prowadzone są w dni powszednie w godzinach popołudniowych i soboty przez cały dzień.



1.7 KAPITAŁ INSTYTUCJONALNO – DEMOKRATYCZNY

1.7.1 GMINA MASŁÓW

Gmina Masłów jest jednostką samorządu terytorialnego, działającą na mocy ustawy z dnia 8 marca 1990 roku o samorządzie gminnym (tekst jedn. Dz. U. z 2021 r. poz. 1372). Zakres działań i zadania gminy zostały określone w ustawie. Do zakresu działania gminy należą wszystkie sprawy publiczne o znaczeniu lokalnym, niezastrzeżone ustawami na rzecz innych podmiotów. Zaspokajanie zbiorowych potrzeb wspólnoty należy do zadań własnych gminy.

W szczególności zadania własne obejmują sprawy:

- ładu przestrzennego, gospodarki terenami i ochrony środowiska,
- gminnych dróg, ulic, mostów, placów oraz organizacji ruchu drogowego,
- wodociągów i zaopatrzenia w wodę, kanalizacji, usuwania i oczyszczania ścieków komunalnych, utrzymania czystości i porządku oraz urządzeń sanitarnych, wysypisk i unieszkodliwiania odpadów komunalnych, zaopatrzenia w energię elektryczną i ciepłą oraz gaz,
- lokalnego transportu zbiorowego,
- ochrony zdrowia,
- pomocy społecznej, w tym ośrodków i zakładów opiekuńczych,
- gminnego budownictwa mieszkaniowego,
- oświaty, w tym szkół podstawowych, przedszkoli i innych placówek oświatowo-wychowawczych,
- kultury, w tym bibliotek gminnych i innych placówek upowszechniania kultury,
- kultury fizycznej, w tym terenów rekreacyjnych i urządzeń sportowych,
- targowisk i hal targowych,
- zieleni gminnej i zadrzewień,
- cmentarzy gminnych,
- porządku publicznego i ochrony przeciwpożarowej,
- utrzymania gminnych obiektów i urządzeń użyteczności publicznej oraz obiektów administracyjnych,
- zapewnienia kobietom w ciąży opieki socjalnej, medycznej i prawnej,
- wspierania i upowszechniania idei samorządowej, w tym tworzenia warunków do działania i rozwoju jednostek pomocniczych i wdrażania programów pobudzania aktywności obywatelskiej,
- promocji gminy,



- współpracy i działalności na rzecz organizacji pozarządowych oraz podmiotów wymienionych w art. 3 ust. 3 ustawy z dnia 24 kwietnia 2003 r. o działalności pożytku publicznego i o wolontariacie (Dz. U. z 2010 r. Nr 234, poz. 1536, z późn. zm.),
- współpracy ze społecznościami lokalnymi i regionalnymi innych państw.

1.7.2 URZĄD GMINY

Urząd Gminy działa na podstawie ustawy z dnia 8 marca 1990 r. o samorządzie gminnym (tj. Dz. U. z 2021 r. poz. 1372), ustawy z dnia 21 listopada 2008 r. o pracownikach samorządowych (tj. Dz. U. z 2018 r., poz.1260), Statutu Gminy Masłów i regulaminu. Urząd stanowi aparat pomocniczy Wójta Gminy oraz Rady Gminy i jej komisji.

Do zakresu działania Urzędu należy zapewnienie warunków należytego wykonywania spoczywających na Gminie:

1. zadań własnych,
2. zadań zleconych,
3. zadań wykonywanych na podstawie porozumienia z organami administracji rządowej (zadań powierzonych),
4. zadań publicznych powierzonych gminie w drodze porozumienia międzygminnego,
5. zadań publicznych powierzonych gminie w drodze porozumienia komunalnego zawartego z powiatem, które nie zostały powierzone gminnym jednostkom organizacyjnym, związkom komunalnym lub przekazane innym podmiotom na podstawie umów.

Statut Gminy wskazuje, iż organami wykonującymi zadania Gminy są Wójt Gminy oraz Rada Gminy. Zgodnie ze statutem Rada wybiera ze swojego grona przewodniczącego i dwóch wiceprzewodniczących. Do pomocy wykonywania swoich zadań Rada powołuje do życia komisje stałe i doraźne Rady. Komisje mają za zadanie pracę merytoryczną i koncepcyjną w zakresie spraw, dla których komisja została powołana. Organem wykonawczym jest Wójt Gminy Masłów.



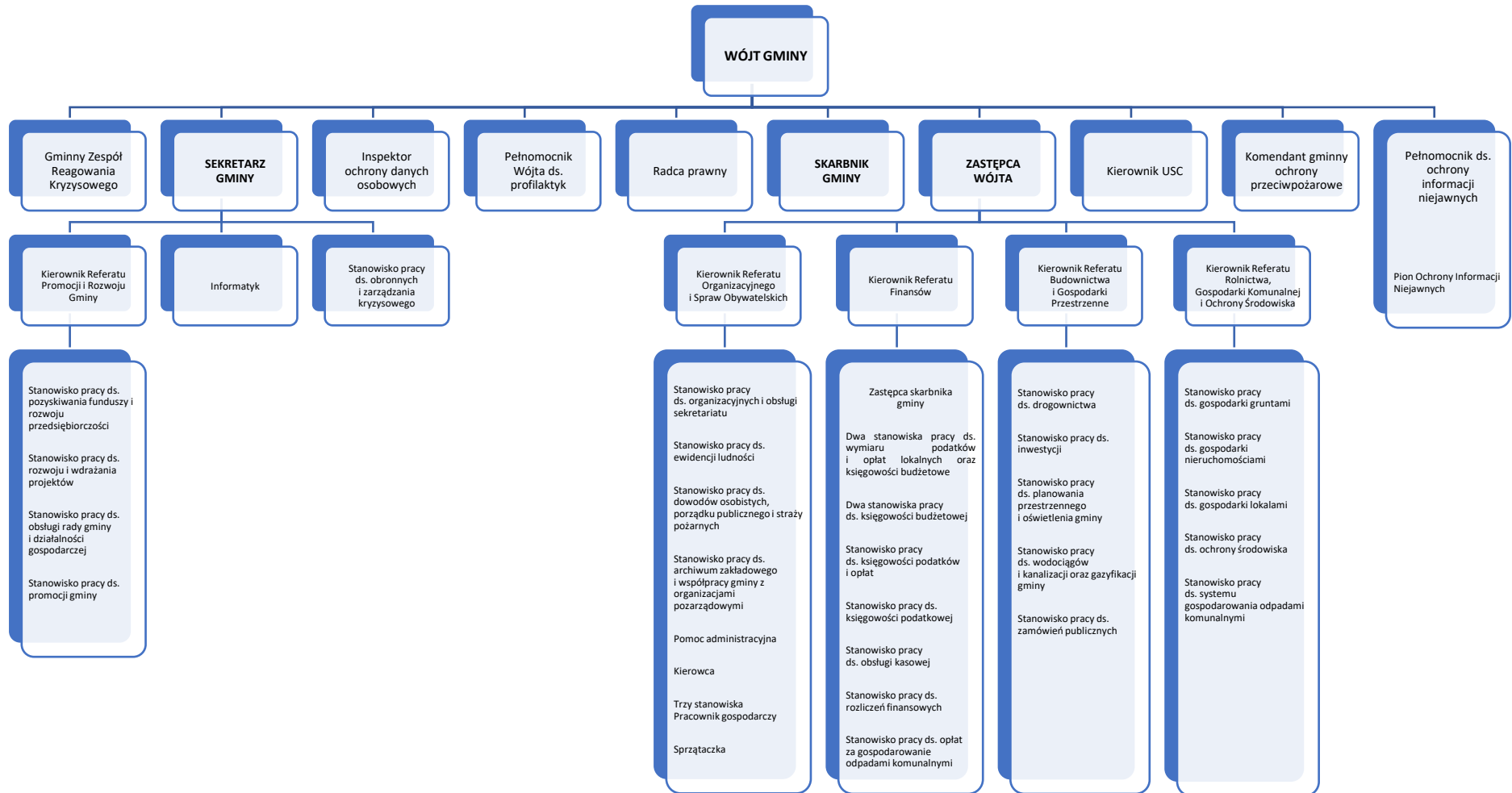
Do zadań Wójta w szczególności należy:

14. kierowanie Urzędem Gminy i organizowanie pracy Urzędu,
15. przygotowywanie projektów uchwał Rady i określanie sposobu ich wykonania,
16. gospodarowanie mieniem komunalnym,
17. wykonywanie budżetu,
18. kierowanie bieżącymi sprawami Gminy oraz reprezentowanie jej na zewnątrz,
19. zatrudnianie i zwalnianie Kierowników Gminnych Jednostek Organizacyjnych,
20. realizowanie wszelkich innych zadań i obowiązków wynikających z przepisów prawa.

Poniższy schemat przedstawia strukturę organizacyjną Urzędu Gminy w Masławie.



RYSunek 14 SCHEMAT ORGANIZACYJNY URZĘDU GMINY W MASŁOWIE



Źródło: <https://maslow.biuletyn.net>, opracowanie własne EPRD Sp. z o.o.



1.7.3 DZIAŁANIE ORGANIZACJI POZARZĄDOWYCH

Na terenie Gminy Masłów działają obecnie 33 organizacje pozarządowe. Działają one głównie na rzecz lokalnej społeczności, jak również niektóre z nich obejmują zasięgiem tereny spoza Gminy Masłów. Głównymi sferami zainteresowań stowarzyszeń jest pomoc społeczna, bezpieczeństwo publiczne, sport, kultura, przedsiębiorczość oraz inicjatywy lokalne.

Poniższa tabela przedstawia wykaz stowarzyszeń z terenu Gminy Masłów.

TABELA 27: WYKAZ STOWARZYSZEŃ Z TERENU GMINY MASŁÓW

| Lp. | Nazwa | Miejscowość |
|-----|--|---|
| 1. | Stowarzyszenie Ochrony Żłóż Kwarcytów Kambryjskich Regionu Świętokrzyskiego | ul. Górna 1 26-050 Wiśniówka |
| 2. | Stowarzyszenie „Lokalna Grupa Działania – Wokół Łysej Góry” | ul. Partyzantów 3 26-004 Bieliny |
| 3. | Stowarzyszenie Lokalna Organizacja Turystyczna „Partnerstwo Ziemi Świętego Krzyża” | ul. Rynek 15, 26-006 Nowa Słupia |
| 4. | Regionalna Organizacja Turystyczna Województwa Świętokrzyskiego | ul. Ściegiennego 2, 25-033 Kielce |
| 5. | CARITAS Diecezji Kieleckiej | ul. Jana Pawła II 25-013 Kielce |
| 6. | Ludowy Klub Sportowy „SKALNIK” | Wiśniówka 75 26-050 Zagnańsk |
| 7. | Ochotnicza Straż Pożarna w Brzezinkach | Brzezinki 43 26-001 Masłów |
| 8. | Ochotnicza Straż Pożarna w Woli Kopcowej | ul. Świętokrzyska 56 Wola Kopcowa 26-001 Masłów |
| 9. | Ochotnicza Straż Pożarna w Mąchocicach Kapitulnych | Mąchocice Kapitulne 37 a 26-001 Masłów |
| 10. | Ochotnicza Straż Pożarna w Masłowie | ul. księdza Józefa Marszałka 30 26-001 Masłów |
| 11. | Ochotnicza Straż Pożarna w Ciekotach | Ciekoty 21 26-001 Masłów |
| 12. | Stowarzyszenie Uniwersytet Ludowy Ameliówka* | Ameliówka 26-001 Masłów |
| 13. | Świętokrzyski Klub Jazdy Konnej w Brzezinkach | Brzezinki 52 26-001 Masłów |
| 14. | Stowarzyszenie „Partnerstwo i Rozwój” | Domaszowice 67 25-900 Kielce |
| 15. | Stowarzyszenie Rozwoju Wsi Mąchocice-Scholasteria i Ciekoty „Żeromszczyzna” | Mąchocice-Scholasteria 56 26-001 Masłów |
| 16. | Masłowskie Stowarzyszenie Sportowe „KLONÓWKA”* | Dolina Marczakowa 172 26-001 Masłów |
| 17. | Stowarzyszenie Przedsiębiorców Gminy Masłów | Wola Kopcowa, ul. Świętokrzyska 86 26-001 Masłów |
| 18. | Stowarzyszenie Nowoczesna Gmina | Wola Kopcowa, ul. Świętokrzyska 86 26-001 Masłów |
| 19. | Świętokrzyski Komitet Obrony Społecznej, | Domaszowice 79 25-320 Kielce |
| 20. | Ludowy Klub Sportowy "KWARCYT" w Wiśniówce | ul. Górna 1 26-050 Wiśniówka |
| 21. | Aeroklub Kielecki | ul. Jana Pawła II 9 26-001 Masłów |
| 22. | Bractwo Świętokrzyskie* | Mąchocice Scholasteria 56 26-001 Masłów |
| 23. | Masłowskie Stowarzyszenie Sportowe | ul. Dębowa 15, Wola Kopcowa 26-001 Masłów |



| | | |
|-----|---|---|
| 24. | Izba Gospodarcza Krąg Turystyki Zdrowotnej | Dąbrowa 3 26-001 Masłów |
| 25. | Stowarzyszenie Działające Na Rzecz Społeczności Kierowców Rzeczpospolitej Polskiej Unity Moto | Mąchocice Kapitulne 107A 26-001 Masłów |
| 26. | Fundacja Dogadanka | ul. Letniskowa 30, Wola Kopcowa 26-001 Masłów |
| 27. | Stowarzyszenie - Wspólnie Dla Tradycji | ul. Księdza Józefa Marszałka 30, Masłów Pierwszy 26-001 Masłów |
| 28. | Stowarzyszenie Artystyczne ANKH | ul. Krajobrazowa 221, Masłów Pierwszy 26-001 Masłów |
| 29. | Stowarzyszenie - Nasza Dąbrowa | Dąbrowa 55A 26-001 Masłów |
| 30. | Stowarzyszenie Rozwój Inicjatyw Obywatelskich | Dąbrowa 350A 26-001 Masłów |
| 31. | Fundacja Edukacji Kreatywnej Sensu Largo | Dąbrowa 22A 26-001 Masłów |
| 32. | Fundacja Rozwój w Sporcie "Podium" | ul. Wspólna 56, Wola Kopcowa 26-001 Masłów |
| 33. | Fundacja 3M Razem | ul. Leśna 38, Masłów Pierwszy 26-001 Masłów |
| 34. | Stowarzyszenie Piłki Ręcznej Szóstka Masłów** | ul. Spokojna 2A, Masłów |

Źródło: Dane Urzędu Gminy w Masłowie, <https://ekrs.ms.gov.pl>

*Podmioty są zarejestrowane w Krajowym Rejestrze Sądowym, jednakże nie prowadzą aktywnej działalności

** Podmiot działa na podstawie wpisu do ewidencji uczniowskich klubów sportowych i klubów sportowych działających w formie stowarzyszenia

Na szczególną uwagę zasługuje Stowarzyszenie Przedsiębiorców Gminy Masłów, którego zadaniem jest stworzenie na terenie Gminy Masłów klimatu przyjaznego dla rozwoju przedsiębiorczości, a tym samym rozwoju całej Gminy.

Główne cele działalności Stowarzyszenia:

- wsparcie i rozwój przedsiębiorczości na terenie Gminy,
- reprezentowanie i podejmowanie działań na rzecz przedsiębiorców, członków stowarzyszenia,
- aktywizacja i integracja przedsiębiorców,
- działania na rzecz poprawy warunków prowadzenia działalności gospodarczej,
- promocja Gminy jako miejsca przyjaznego dla inwestorów,
- współdziałanie w tworzeniu planu rozwoju gospodarczego obszaru Gminy¹⁸.

Stowarzyszenie prowadząc działalność od kilku lat aktywnie angażuje się w prowadzeniu działań na rzecz samych przedsiębiorców, a także poprzez szereg inicjatyw, stara się w porozumieniu z samorządem lokalnym wypracować najbardziej dogodne warunki dla rozwoju Gminy i jej mieszkańców.

¹⁸ Źródło: Strona internetowa <http://www.przedsiębiorcymaslow.pl>



Stowarzyszenie Przedsiębiorców Gminy Masłów jest współorganizatorem Gali Nagrody Gospodarczej Gminy Masłów. Dotychczas odbyło się 5 edycji (lata 2016-2019 i 2021), łącznie wzięło udział 20 przedsiębiorców, wyłoniono 5 laureatów i przyznano 4 nagrody specjalne.

1.8 KAPITAŁ ŹRÓDEŁ FINANSOWANIA

1.8.1 ANALIZA BIEŻĄCEGO BUDŻETU GMINY MASŁÓW

1.8.1.1 PODSTAWY GOSPODARKI FINANSOWEJ JEDNOSTEK SAMORZĄDU TERYTORIALNEGO

Główną cechą wieloletniego planu inwestycyjnego jest odniesienie kosztów planu inwestycyjnego do zdolności jego finansowania przez Gminę. Plan inwestycyjny może być finansowany ze źródeł wewnętrznych (budżet) oraz zewnętrznych (kredyty bankowe, obligacje komunalne, środki prywatne, budżet państwa, środki z budżetu Unii Europejskiej, inne zagraniczne środki pomocowe).

Planowanie wieloletnie umożliwia całościowe spojrzenie na kondycję finansową samorządu w dłuższej perspektywie, zachęca do koncentracji zasobów, także finansowych, na istotnych przedsięwzięciach oraz unikania rozproszenia zasobów na realizacji zamierzeń o znikomym znaczeniu. Poprzez prezentowanie decydującym i mieszkańcom następstw budżetowych obecnie podejmowanych decyzji, planowanie wieloletnie pomaga ujawniać potencjalne „napięcia”, z jakimi mogą być skonfrontowane kolejne budżety.

Wśród zalet wieloletniego planowania finansowego w perspektywie kolejnych lat należy zwłaszcza wskazać bardziej racjonalne gospodarowanie środkami publicznymi, zwiększenie wiarygodności polityki fiskalnej i dopasowanie do planowania na szczeblu unijnym.

Gospodarkę budżetową jednostek samorządu terytorialnego szczebla gminnego regulują ustawy:

- ustawa z dnia 27 sierpnia 2009 r. o finansach publicznych (tekst jedn. Dz. U. z 2021 r. poz. 305) oraz ustawa z dnia 27 sierpnia 2009 r. przepisy wprowadzające ustawę o finansach publicznych (Dz. U. 2009 nr 157, poz. 1241);
- ustawa z dnia 5 czerwca 1998 roku o samorządzie powiatowym (tekst jedn. Dz. U. z 2020 r. poz. 920);
- ustawa z dnia 8 marca 1990 r. o samorządzie gminnym (tekst jedn. Dz. U. z 2013 r. poz. 594 z późn. zm.);
- ustawa z dnia 13 listopada 2003 r. o dochodach jednostek samorządu terytorialnego (tekst jedn. Dz. U. z 2021 poz. 38).



Jednostki samorządowe zajmują się gromadzeniem i wydatkowaniem publicznych środków finansowych. Celem finansów samorządowych jest zgromadzenie takiej ilości środków finansowych, która będzie wystarczająca na zaspokojenie stale rosnącego zapotrzebowania na usługi publiczne i społeczne. Z punktu widzenia strumienia pieniądza, którym dysponuje jednostka samorządu terytorialnego, zarządzanie finansami jest to proces regulowania i kierowania pozyskiwaniem źródeł finansowania działalności bieżącej i inwestycyjnej oraz ich inwestowanie w składniki majątkowe w sposób pozwalający na realizację celów oraz kierunków działań określonych w strategii.

Wielkość zasobów finansowych jednostek samorządu terytorialnego zależy od czynników zewnętrznych (egzogenicznych), niezależnych od jednostki oraz od czynników wewnętrznych (endogenicznych) zależnych od jednostki.

Do pierwszej grupy czynników zalicza się wielkość i położenie, zasady podziału zadań i środków publicznych pomiędzy centralne i samorządowe organy władzy i administracji publicznej a także zakres samodzielności finansowej jednostki.

Do czynników wewnętrznych zalicza się poziom aktywności jednostki w zakresie pozyskiwania dochodów budżetowych, w tym przede wszystkim kształtowania źródeł dochodów własnych i dochodów transferowych (dotacji celowych, subwencji ogólnych) oraz dochodów z bezzwrotnych i zwrotnych poza budżetowych źródeł finansowania.

Do istotnych czynników wewnętrznych zalicza się również jakość zarządzania finansami jednostki.

1.8.2 AKTUALNA SYTUACJA FINANSOWA GMINY MASŁÓW

Gmina realizuje zadania publiczne o charakterze administracyjnym oraz społeczno – socjalnym przekazane lub zlecone przez państwo oraz prowadzi działalność w sferze gospodarczej np. realizuje inwestycje. Zadania publiczne finansowane są ze środków przekazanych z budżetu państwa. Zadania gospodarcze finansowane są z dochodów własnych, z nadwyżki budżetowej z lat poprzednich, ze sprzedaży majątku, z dotacji celowych i innych źródeł.

Analizę przeprowadzono na podstawie zestawień realizacji budżetów w latach 2018 – 2020 oraz planów budżetu na 2021 rok (na podstawie wieloletniej prognozy finansowej, Uchwała Nr XLI/425/2021 Rady Gminy Masłów z dnia 22 grudnia 2021 roku). W analizie wykorzystano głównie źródła dochodów i wydatków gminy. Dane dotyczące realizacji budżetu Gminy Masłów w latach 2018-2020 oraz planu na rok 2021 przedstawia poniższa tabela.



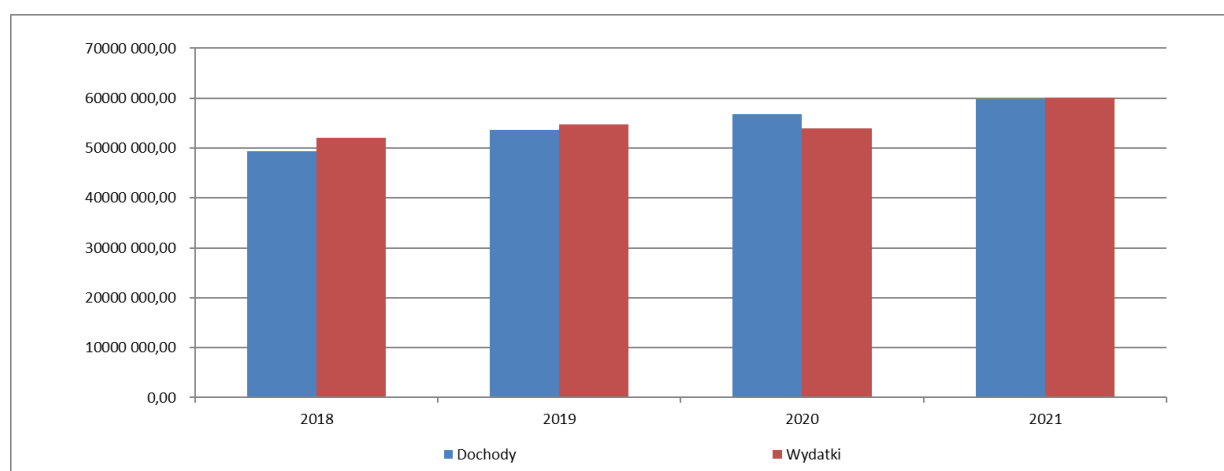
TABELA 28: BUDŻET GMINY MASŁÓW W LATACH 2018-2020 ORAZ PLANU NA 2021

| Wyszczególnienie | Jednostka | Wykonanie | | | Plan 2021 | Wykonanie* 2021 |
|--------------------|-----------|---------------|---------------|---------------|---------------|-----------------|
| | | 2018 | 2019 | 2020 | | |
| Dochody | PLN | 49 410 372,79 | 53 606 564,31 | 56 841 658,76 | 59 855 895,35 | 62 027 526,38 |
| Wydatki | PLN | 52 062 319,35 | 54 652 042,61 | 53 977 674,82 | 60 063 494,67 | 55 091 711,49 |
| Nadwyżka / deficyt | PLN | -2 651 946,56 | -1 045 478,30 | 2 863 983,94 | -207 599,32 | 6 935 814,89 |

* Zgodnie ze wstępną analizą (stanem na dzień 21.01.2022 roku) wykonania budżetu gminy dochody wykonane stanowiły 62 027 526,38 zł., wydatki wykonane 55 091 711,49 zł. Z podanych wstępnych danych, wynika iż w 2021 roku będzie odnotowana nadwyżka budżetowa w wysokości 6 935 814,89 zł.

Źródło: Opracowanie własne na podstawie sprawozdań Gminy Masłów

WYKRES 11: ZESTAWIENIE DOCHODÓW I WYDATKÓW BIEŻĄCYCH GMINY MASŁÓW W LATACH 2018-2020 ORAZ PLANU NA 2021



Źródło: Opracowanie własne na podstawie sprawozdań Gminy Masłów

Z powyższego wynika, iż Gmina Masłów w kolejnych latach zwiększała dochody oraz wydatki. Planuje się, iż w 2021 roku dochody wzrosną o ok. 4,84% w stosunku do roku 2020. W 2020 roku dochody gminy wzrosły o 6,03% w stosunku do dochodów osiągniętych w 2019 roku, a w 2019 roku o 8,49% w stosunku do dochodów w 2018 roku.

Planuje się, iż wydatki w 2021 roku wzrosną o 11,27% w stosunku do roku 2020. W 2020 roku wydatki ogółem spadły o 1,23% w stosunku do wydatków z 2019 roku, natomiast w 2019 był wzrost o 4,97% w stosunku do wydatków z 2018 roku.

Wzrost kosztów w latach 2018 oraz 2019 znacznie przewyższył wzrost dochodów. Sytuacja taka spowodowała powstanie deficytu w 2018 roku o wartości 2 651 946,56 zł., a w roku 2019 o 1 045 478,30 zł. Warto nadmienić, iż gmina w 2020 roku odnotowała nadwyżkę finansową na poziomie 2 863 983,94 zł.

Zgodnie z wieloletnią prognozą finansową z dnia 22 grudnia 2021 roku deficyt 2021 roku planowany był na poziomie 207 599,32 zł. Zgodnie ze wstępną analizą (stanem na dzień 21.01.2022 roku) wykonania budżetu gminy dochody wykonane stanowiły 62 027 526,38 zł.,



wydatki wykonane 55 091 711,49 zł, natomiast nie będzie występował deficyt a będzie odnotowana nadwyżka budżetowa w wysokości 6 935 814,89 zł.

TABELA 29: REALIZACJA DOCHODÓW BUDŻETU GMINY MASŁÓW W LATACH 2018-2020 ORAZ PLANU NA ROK 2021

| Wyszczególnienie | 2018 | | | 2019 | | | 2020 | | | 2021 |
|-------------------|---------------|---------------|---------|---------------|---------------|--------|---------------|---------------|---------|---------------|
| | Plan | Wykonanie | % | Plan | Wykonanie | % | Plan | Wykonanie | % | Plan |
| Dochody ogółem | 51 304 709,48 | 49 410 372,79 | 96,31% | 53 935 488,03 | 53 606 564,31 | 99,39% | 56 730 793,60 | 56 841 658,76 | 100,20% | 59 855 895,35 |
| Dochody bieżące | 42 876 859,10 | 43 128 056,40 | 100,59% | 47 499 489,39 | 47 363 654,70 | 99,71% | 52 041 986,71 | 52 243 786,65 | 100,39% | 57 761 237,35 |
| Dochody majątkowe | 8 427 850,38 | 6 282 316,39 | 74,54% | 6 435 998,64 | 6 242 909,61 | 97,00% | 4 688 806,89 | 4 597 872,11 | 98,06% | 2 094 658,00 |

Źródło: Opracowanie własne na podstawie sprawozdań Gminy Masłów

W 2021 roku planuje się, iż Gmina osiągnie dochody na poziomie 59 855 895,35 zł. Dochody bieżące w 2021 roku zaplanowano na poziomie 57 761 237,35 zł, a dochody majątkowe zaplanowano na poziomie 2 094 658,00 zł.

W 2020 roku zaplanowane na poziomie 56 730 793,60 zł dochody budżetu Gminy Masłów zrealizowano w wysokości 56 841 658,76 zł, co stanowi 100,20%. Dochody bieżące w 2020 roku planowano na poziomie 52 041 986,71 zł., a faktycznie zrealizowano dochody bieżące na poziomie 52 243 786,65 zł (wykonano: 100,39%). Dochody majątkowe w 2019 roku planowano na poziomie 4 688 806,89 zł a faktycznie zrealizowano dochody majątkowe na poziomie 4 597 872,11 zł (wykonano: 98,06%).

W 2019 roku zaplanowane na poziomie 53 935 488,03 zł dochody budżetu Gminy Masłów zrealizowano w wysokości 53 606 564,31 zł, co stanowi 99,39%. Dochody bieżące w 2019 roku planowano na poziomie 47 499 489,39 zł a faktycznie zrealizowano dochody bieżące na poziomie 47 363 654,70 zł (wykonano: 99,71%). Dochody majątkowe w 2019 roku planowano na poziomie 6 435 998,64 zł a faktycznie zrealizowano dochody majątkowe na poziomie 6 242 909,61 zł (wykonano: 97,00%).

W 2018 roku zaplanowane na poziomie 51 304 709,48 zł dochody ogółem budżetu Gminy Masłów zrealizowano w wysokości 49 410 372,79 zł, co stanowi 96,31% wykonania. Dochody bieżące w 2018 roku planowano na poziomie: 42 876 859,10 zł a faktycznie zrealizowano dochody na poziomie: 43 128 056,40 zł (wykonano: 100,59%). Dochody majątkowe w 2018 roku planowano na poziomie: 8 427 850,38 zł a faktycznie zrealizowano dochody majątkowe na poziomie: 6 282 316,39 zł (wykonano: 74,54%).

Analizując dochody gminy Masłów w latach 2018 - 2020 przede wszystkim należy zwrócić uwagę na strukturę tych dochodów i zmiany, jakie zachodziły w obrębie tej struktury na przestrzeni analizowanych lat. Z punktu widzenia konstrukcji systemu dochodów istotnym wydaje się przede wszystkim udział w strukturze poszczególnych źródeł dochodów. Z punktu widzenia konstrukcji systemu dochodów istotnym wydaje się przede wszystkim udział w strukturze poszczególnych źródeł dochodów, co przedstawiono zostało w poniższej tabeli.



TABELA 30: STRUKTURA DOCHODÓW GMINY MASŁÓW W LATACH 2018-2020 ORAZ PLAN NA 2021 ROK

| Szczegółowa analiza dochodów Gminy Masłów | Struktura % (udział) | | | |
|---|----------------------|----------------|----------------|----------------|
| | 2018 | 2019 | 2020 | 2021 |
| Dochody własne | 43,92% | 41,95% | 44,25% | 44,53% |
| Subwencje | 14,01% | 14,34% | 13,76% | 18,80% |
| Dotacje krajowe | 42,07% | 43,70% | 41,99% | 36,67% |
| RAZEM | 100,00% | 100,00% | 100,00% | 100,00% |

Źródło: Opracowanie własne na podstawie sprawozdań Gminy Masłów

Warto zauważyć, iż udziały poszczególnych kategorii finansowych różniły się od siebie ale też ulegały istotnym zmianom. Należy zwrócić uwagę na dysproporcję która występuje pomiędzy dochodami własnymi (44,53% - 41,95%), a dochodami pozostałymi, które powinny mieć przecież charakter uzupełniający. Warto równocześnie pamiętać, iż największy udział dochodów własnych zaobserwowany został w roku 2020.

Głównym źródłem dochodów Gminy Masłów w 2021 roku są (wg planów) następujące pozycje:

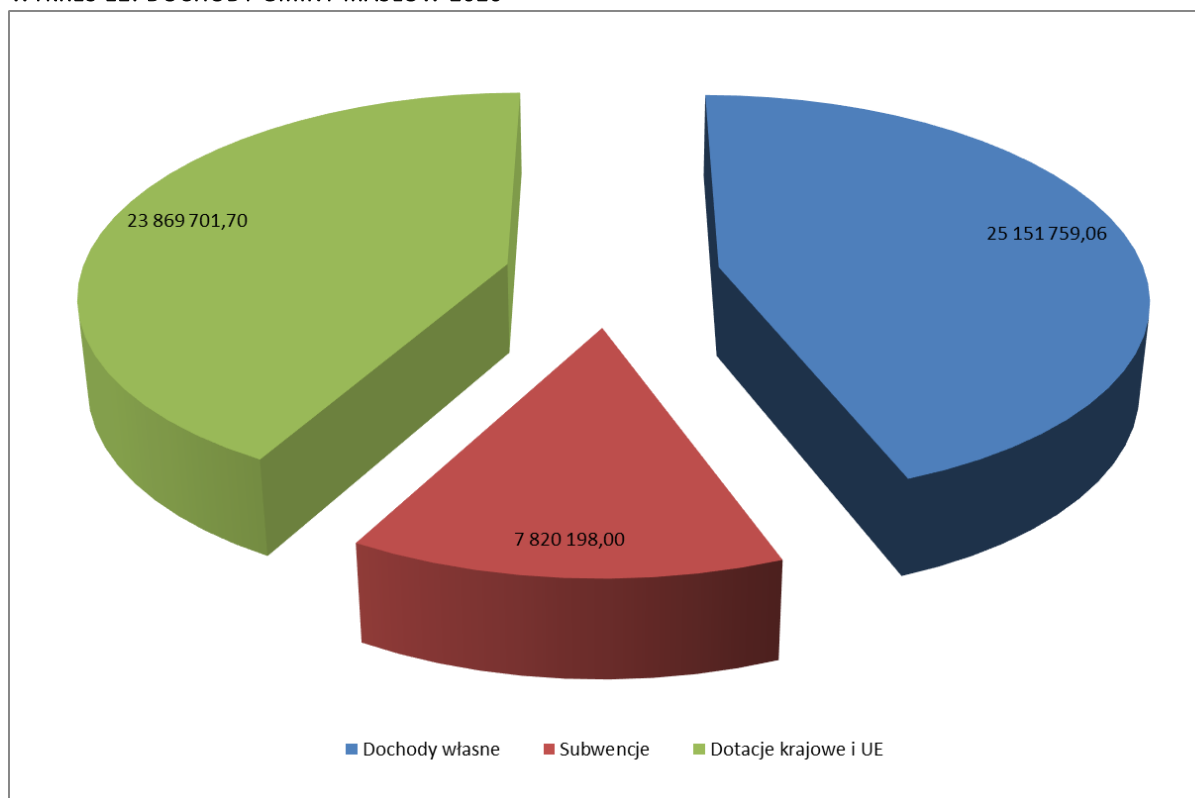
- 1) Dochody własne: 26 653 754,57 zł, co stanowi 44,53% wszystkich dochodów;
- 2) Subwencje: 11 250 842,00 zł, co stanowi 18,80% wszystkich dochodów;
- 3) Dotacje krajowe i UE: 21 951 298,78 zł, co stanowi 36,67% wszystkich dochodów;

Głównym źródłem dochodów Gminy Masłów w 2020 roku były następujące pozycje:

- 1) Dochody własne: 25 151 759,06 zł (plan: 24 894 639,87zł; wykonanie: 101,03%) co stanowiło 44,25% wszystkich dochodów;
- 2) Subwencje: 7 820 198,00 zł (plan: 7 820 198,00 zł; wykonanie: 100%) co stanowiło 13,76% wszystkich dochodów;
- 3) Dotacje krajowe i UE: 23 869 701,70 zł (plan: 24 015 955,73 zł; wykonanie: 99,39%) co stanowiło 41,99% wszystkich dochodów;



WYKRES 12: DOCHODY GMINY MASŁÓW 2020



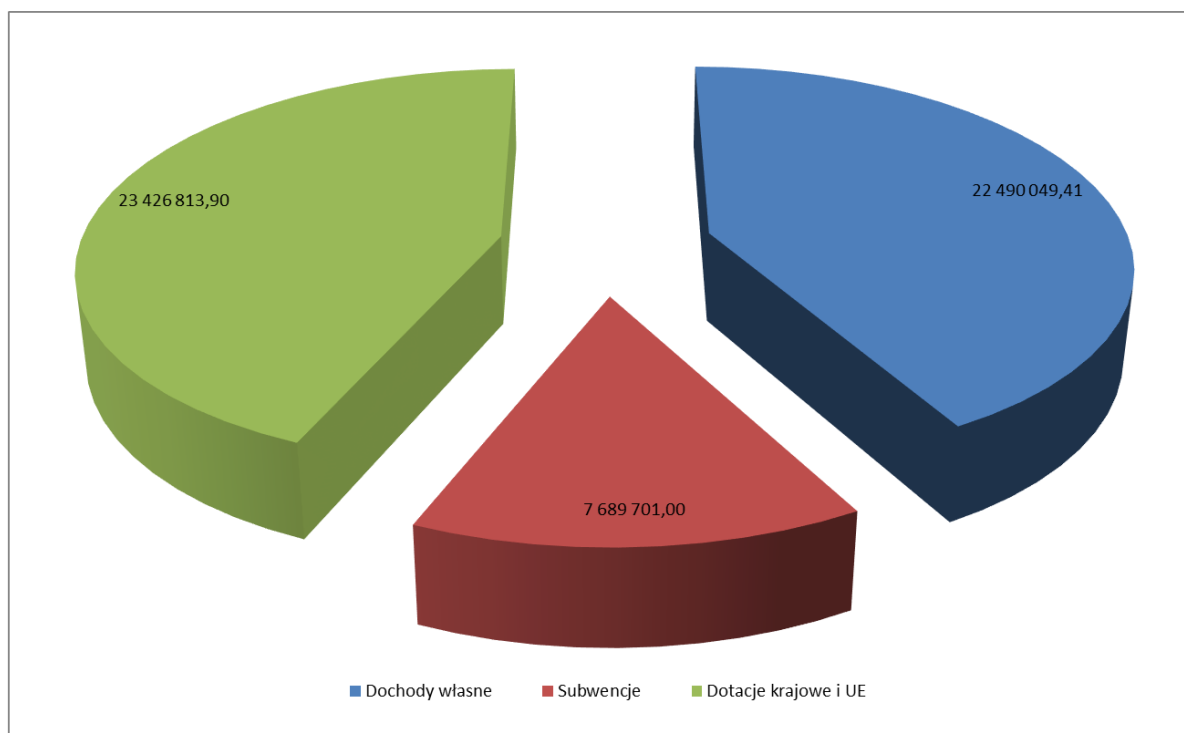
Źródło: Opracowanie własne na podstawie sprawozdań z wykonania budżetu Gminy Masłów

Głównym źródłem dochodów Gminy Masłów w 2019 roku były następujące pozycje:

- 1) Dochody własne: 22 490 049,41 zł (plan: 22 693 357,10 zł; wykonanie: 99,10%) co stanowiło 41,95% wszystkich dochodów;
- 2) Subwencje: 7 689 701,00 zł (plan: 7 689 701,00 zł; wykonanie: 100%) co stanowiło 14,34% wszystkich dochodów;
- 3) Dotacje krajowe i UE: 23 426 813,90 zł (plan: 23 552 429,93 zł; wykonanie: 99,47%) co stanowiło 43,70% wszystkich dochodów;



WYKRES 13: DOCHODY GMINY MASŁÓW 2019



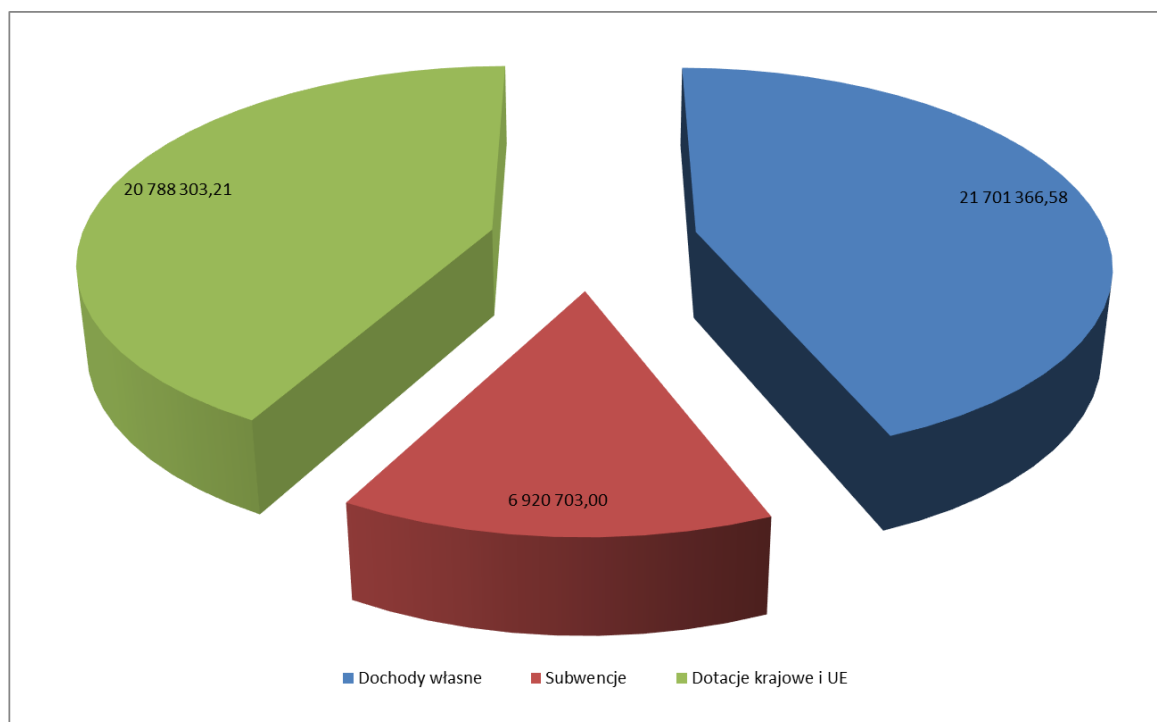
Źródło: Opracowanie własne na podstawie sprawozdań z wykonania budżetu Gminy Masłów

Głównym źródłem dochodów Gminy Masłów w 2018 roku były następujące pozycje:

- 1) Dochody własne: 21 701 366,58 zł (plan: 21 405 446,08 zł; wykonanie: 101,38%) co stanowiło 43,92% wszystkich dochodów;
- 2) Subwencje: 6 920 703,00 zł (plan: 6 920 703,00 zł; wykonanie: 100%) co stanowiło 14,01% wszystkich dochodów;
- 3) Dotacje krajowe i UE: 20 788 303,21 zł (plan: 22 978 560,40 zł; wykonanie: 90,47%) co stanowiło 42,07% wszystkich dochodów;



WYKRES 14: DOCHODY GMINY MASŁÓW 2018



Źródło: Opracowanie własne na podstawie sprawozdań z wykonania budżetu Gminy Masłów

Wydatki ogółem realizowane przez gminę Masłów w latach 2018 - 2020 podobnie jak dochody wykazywały tendencję wzrostową w 2019 i w 2020 (w porównaniu z 2019 r.), dochody te analizowane były w ujęciu cen stałych, jak i bieżących. Zauważalna w tym okresie tendencja wzrostowa (przede wszystkim w ujęciu realnym) świadczy o występującym procesie zwiększania zakresu działania, co znajduje swój wyraz w realizacji szerszego spektrum zadań o charakterze publicznym, a to z kolei automatycznie pociąga za sobą coraz to większe wydatki. Z drugiej strony trzeba pamiętać, iż w sytuacji przeciwnej (czyli tendencji spadkowej) nie zawsze jest to wyrazem zmniejszania wielkości realizowanych zadań, lecz jest często efektem braku środków potrzebnych na ich sfinansowanie, co może ciągnąć za sobą konieczność rezygnacji z realizacji określonych zadań. Dane dotyczące realizacji wydatków budżetu Gminy Masłów w latach 2018-2020 przedstawia poniższa tabela.

TABELA 31: REALIZACJA WYDATKÓW BUDŻETU GMINY MASŁÓW W LATACH 2018-2020 ORAZ PLAN NA 2021 ROK

| Wyszczególnienie | 2018 | | | 2019 | | | 2020 | | | 2021 |
|-------------------|---------------|---------------|--------|---------------|---------------|--------|---------------|---------------|--------|---------------|
| | Plan | Wykonanie | % | Plan | Wykonanie | % | Plan | Wykonanie | % | Plan |
| Wydatki ogółem | 58 305 946,51 | 52 062 319,35 | 89,29% | 60 659 934,71 | 54 652 042,61 | 90,10% | 59 726 979,90 | 53 977 674,82 | 90,37% | 60 063 494,67 |
| Wydatki bieżące | 42 645 637,67 | 39 601 386,71 | 92,86% | 47 148 831,87 | 43 407 145,23 | 92,06% | 51 391 523,28 | 46 429 263,65 | 90,34% | 55 023 033,31 |
| Wydatki majątkowe | 15 660 308,84 | 12 460 932,64 | 79,57% | 13 511 102,84 | 11 244 897,38 | 83,23% | 8 335 456,62 | 7 548 411,17 | 90,56% | 5 040 461,36 |

Źródło: Opracowanie własne na podstawie sprawozdań Gminy Masłów



W 2021 roku planuje się, iż gmina poniesie wydatki ogółem na poziomie 60 063 494,67 zł. Wydatki bieżące w 2021 roku zaplanowano na poziomie 55 023 033,31 zł, a wydatki majątkowe zaplanowano na poziomie 5 040 461,36 zł.

W 2020 roku zaplanowane na poziomie 59 726 979,90 zł wydatki ogółem budżetu Gminy Masłów zrealizowano w wysokości 53 977 674,82 zł, co stanowi 90,37% wykonania. Wydatki bieżące w 2020 roku planowano na poziomie: 51 391 523,28 zł., a faktyczne wydatki osiągnęły poziom: 46 429 263,65 zł (wykonano: 90,34%). Wydatki majątkowe w 2020 roku planowano na poziomie: 8 335 456,62 zł., a faktyczne wydatki osiągnęły poziom: 7 548 411,17 zł (wykonano: 90,56%).

W 2019 roku zaplanowane na poziomie 60 659 934,71 zł. wydatki ogółem budżetu Gminy Masłów zrealizowano w wysokości 54 652 042,61 zł., co stanowi 90,10% wykonania. Wydatki bieżące w 2019 roku planowano na poziomie: 47 148 831,87 zł., a faktyczne wydatki osiągnęły poziom: 43 407 145,23 zł (wykonano: 92,06%). Wydatki majątkowe w 2019 roku planowano na poziomie: 13 511 102,84 zł a faktyczne wydatki osiągnęły poziom: 11 244 897,38 zł., (wykonano: 83,23%).

W 2018 roku zaplanowane na poziomie 58 305 946,51 zł. wydatki ogółem budżetu Gminy Masłów zrealizowano w wysokości 52 062 319,35 zł., co stanowi 89,29% wykonania. Wydatki bieżące w 2018 roku planowano na poziomie: 42 645 637,67 zł., a faktyczne wydatki osiągnęły poziom: 39 601 386,71 zł (wykonano: 92,86%). Wydatki majątkowe w 2018 roku planowano na poziomie: 15 660 308,84 zł., a faktyczne wydatki osiągnęły poziom: 12 460 932,64 zł., (wykonano: 79,57%).

Analizując wydatki budżetowe Gminy Masłów w latach 2018-2020 warto także odnieść się do zagadnienia kształtowania się udziałów poszczególnych kategorii tych wydatków, wyodrębnionych według działów klasyfikacji budżetowej. Wyniki przedstawione zostały w tabeli poniżej.



TABELA 32: STRUKTURA WYDATKÓW GMINY MASŁÓW W LATACH 2018-2020

| Analiza wybranych pozycji wydatków | Struktura % (udział) | | |
|---|----------------------|----------------|----------------|
| | 2018 | 2019 | 2020 |
| Rolnictwo i łowiectwo | 1,15% | 1,73% | 0,48% |
| Transport i łączność | 8,06% | 8,90% | 14,22% |
| Gospodarka mieszkaniowa | 8,64% | 1,60% | 0,38% |
| Administracja publiczna | 9,18% | 9,98% | 8,49% |
| Oświata i wychowanie | 28,83% | 28,45% | 25,97% |
| Pomoc społeczna | 3,90% | 4,18% | 4,10% |
| Rodzina | 26,36% | 29,20% | 35,07% |
| Gospodarka komunalna i ochrona środowiska | 5,78% | 4,34% | 5,03% |
| Kultura i ochrona dziedzictwa narodowego | 3,54% | 2,84% | 2,64% |
| Pozostałe wydatki | 4,54% | 8,78% | 3,61% |
| RAZEM | 100,00% | 100,00% | 100,00% |

Źródło: Opracowanie własne na podstawie sprawozdań z wykonania budżetu Gminy Masłów

Głównym źródłem wydatków Gminy Masłów w 2020 roku były następujące pozycje:

1. Rolnictwo i łowiectwo: 258 677,49 zł (plan: 305 010,12 zł; wykonanie: 84,81%) co stanowiło 0,48% wszystkich wydatków;
2. Transport i łączność: 7 676 561,09 zł (plan: 8 610 185,62 zł; wykonanie: 89,16%) co stanowiło 14,22% wszystkich wydatków;
3. Gospodarka mieszkaniowa: 205 723,29 zł (plan: 407 893,00 zł; wykonanie: 50,44%) co stanowiło 0,38% wszystkich wydatków;
4. Administracja publiczna: 4 584 400,15 zł (plan: 5 444 686,00 zł; wykonanie: 84,20%) co stanowiło 8,49% wszystkich wydatków;
5. Oświata i wychowanie 14 017 598,18 zł (plan: 15 636 448,27 zł; wykonanie: 89,65%) co stanowiło 25,97% wszystkich wydatków;
6. Pomoc społeczna: 2 213 120,45 zł (plan: 2 581 885,00 zł; wykonanie: 85,72%) co stanowiło 4,10% wszystkich wydatków;
7. Rodzina: 18 932 302,88 zł (plan: 19 156 010,75 zł; wykonanie: 98,83%) co stanowiło 35,07% wszystkich wydatków;
8. Gospodarka komunalna i ochrona środowiska: 2 716 984,26 zł (plan: 3 077 127,70 zł; wykonanie: 88,30%) co stanowiło 5,03% wszystkich wydatków;
9. Kultura i ochrona dziedzictwa narodowego: 1 422 382,19 zł (plan: 1 564 359,00 zł; wykonanie: 90,92%) co stanowiło 2,64% wszystkich wydatków;
10. Pozostałe wydatki: 1 949 924,84 zł (plan: 2 943 374,44 zł; wykonanie: 66,25%) co stanowiło 3,61% wszystkich wydatków;

Głównym źródłem wydatków Gminy Masłów w 2019 roku były następujące pozycje:

1. Rolnictwo i łowiectwo: 943 518,40 zł (plan: 995 061,75 zł; wykonanie: 94,82%) co stanowiło 1,73% wszystkich wydatków;



2. Transport i łączność: 4 861 756,63 zł (plan: 6 326 118,25 zł; wykonanie: 76,85%) co stanowiło 8,90% wszystkich wydatków;
3. Gospodarka mieszkaniowa: 872 192,06 zł (plan: 1 452 587,00 zł; wykonanie: 60,04%) co stanowiło 1,60% wszystkich wydatków;
4. Administracja publiczna: 5 455 740,72 zł (plan: 6 038 241,00 zł; wykonanie: 90,35%) co stanowiło 9,98% wszystkich wydatków;
5. Oświata i wychowanie 15 550 580,17 zł (plan: 16 601 954,62 zł; wykonanie: 93,67%) co stanowiło 28,45% wszystkich wydatków;
6. Pomoc społeczna: 2 283 107,78 zł (plan: 2 628 856,91 zł; wykonanie: 86,85%) co stanowiło 4,18% wszystkich wydatków;
7. Rodzina: 15 956 592,97 zł (plan: 16 285 944,09 zł; wykonanie: 97,98%) co stanowiło 29,20% wszystkich wydatków;
8. Gospodarka komunalna i ochrona środowiska: 2 374 306,35 zł (plan: 3 241 798,54 zł; wykonanie: 73,24%) co stanowiło 4,34% wszystkich wydatków;
9. Kultura i ochrona dziedzictwa narodowego: 1 554 667,06 zł (plan: 1 625 725,10 zł; wykonanie: 95,63%) co stanowiło 2,84% wszystkich wydatków;
10. Pozostałe wydatki: 4 799 580,47 zł (plan: 5 463 647,45 zł; wykonanie: 87,85%) co stanowiło 8,78% wszystkich wydatków;

Głównymi źródłami wydatków Gminy Masłów w 2018 roku były następujące pozycje:

1. Rolnictwo i łowiectwo: 600 646,99 zł (plan: 648 928,43 zł; wykonanie: 92,56%) co stanowiło 1,15% wszystkich wydatków;
2. Transport i łączność: 4 197 881,99 zł (plan: 6 902 938,17 zł; wykonanie: 60,81%) co stanowiło 8,06% wszystkich wydatków;
3. Gospodarka mieszkaniowa: 4 496 261,79 zł (plan: 4 819 757,00 zł; wykonanie: 93,29%) co stanowiło 8,64% wszystkich wydatków;
4. Administracja publiczna: 4 781 904,73 zł (plan: 5 095 801,50 zł; wykonanie: 93,84%) co stanowiło 9,18% wszystkich wydatków;
5. Oświata i wychowanie 15 010 844,59 zł (plan: 16 055 000,60 zł; wykonanie: 93,50%) co stanowiło 28,83% wszystkich wydatków;
6. Pomoc społeczna: 2 032 004,73 zł (plan: 2 150 203,00 zł; wykonanie: 94,50%) co stanowiło 3,90% wszystkich wydatków;
7. Rodzina: 13 721 668,56 zł (plan: 13 988 415,00 zł; wykonanie: 98,09%) co stanowiło 26,36% wszystkich wydatków;
8. Gospodarka komunalna i ochrona środowiska: 3 010 622,13 zł (plan: 3 433 961,60 zł; wykonanie: 87,67%) co stanowiło 5,78% wszystkich wydatków;
9. Kultura i ochrona dziedzictwa narodowego: 1 845 079,50 zł (plan: 1 953 083,32 zł; wykonanie: 94,47%) co stanowiło 3,54% wszystkich wydatków;



10. Pozostałe wydatki: 2 365 404,34 zł (plan: 3 257 857,89 zł; wykonanie: 72,61%) co stanowiło 4,54% wszystkich wydatków;

W tabeli poniżej przedstawiono syntetyczne zestawienie realizacji dochodów i wydatków Gminy Masłów w latach 2018 – 2020:

TABELA 33: REALIZACJA BUDŻETU GMINY MASŁÓW W LATACH 2018 – 2020

| Wybrane pozycje wydatków | 2018 | | | 2019 | | | 2020 | | |
|---|----------------------|----------------------|---------------|----------------------|----------------------|---------------|----------------------|----------------------|---------------|
| | Plan | Wykonanie | % wykonania | Plan | Wykonanie | % wykonania | Plan | Wykonanie | % wykonania |
| Rolnictwo i łowiectwo | 648 928,43 | 600 646,99 | 92,56% | 995 061,75 | 943 518,40 | 94,82% | 305 010,12 | 258 677,49 | 84,81% |
| Transport i łączność | 6 902 938,17 | 4 197 881,99 | 60,81% | 6 326 118,25 | 4 861 756,63 | 76,85% | 8 610 185,62 | 7 676 561,09 | 89,16% |
| Gospodarka mieszkaniowa | 4 819 757,00 | 4 496 261,79 | 93,29% | 1 452 587,00 | 872 192,06 | 60,04% | 407 893,00 | 205 723,29 | 50,44% |
| Administracja publiczna | 5 095 801,50 | 4 781 904,73 | 93,84% | 6 038 241,00 | 5 455 740,72 | 90,35% | 5 444 686,00 | 4 584 400,15 | 84,20% |
| Oświata i wychowanie | 16 055 000,60 | 15 010 844,59 | 93,50% | 16 601 954,62 | 15 550 580,17 | 93,67% | 15 636 448,27 | 14 017 598,18 | 89,65% |
| Pomoc społeczna | 2 150 203,00 | 2 032 004,73 | 94,50% | 2 628 856,91 | 2 283 107,78 | 86,85% | 2 581 885,00 | 2 213 120,45 | 85,72% |
| Rodzina | 13 988 415,00 | 13 721 668,56 | 98,09% | 16 285 944,09 | 15 956 592,97 | 97,98% | 19 156 010,75 | 18 932 302,88 | 98,83% |
| Gospodarka komunalna i ochrona środowiska | 3 433 961,60 | 3 010 622,13 | 87,67% | 3 241 798,54 | 2 374 306,35 | 73,24% | 3 077 127,70 | 2 716 984,26 | 88,30% |
| Kultura i ochrona dziedzictwa narodowego | 1 953 083,32 | 1 845 079,50 | 94,47% | 1 625 725,10 | 1 554 667,06 | 95,63% | 1 564 359,00 | 1 422 382,19 | 90,92% |
| Pozostałe wydatki | 3 257 857,89 | 2 365 404,34 | 72,61% | 5 463 647,45 | 4 799 580,47 | 87,85% | 2 943 374,44 | 1 949 924,84 | 66,25% |
| RAZEM | 58 305 946,51 | 52 062 319,35 | 89,29% | 60 659 934,71 | 54 652 042,61 | 90,10% | 59 726 979,90 | 53 977 674,82 | 90,37% |

Źródło: Opracowanie własne na podstawie sprawozdań z wykonania budżetu Gminy Masłów

Jak wynika z powyższej tabeli, na podstawie procentowej realizacji założonych budżetów, gmina Masłów bezpiecznie szacuje zarówno swoje dochody jak i wydatki, co niewątpliwie wpływa na jej stabilność finansową. W tabeli poniżej zaprezentowano syntetyczną analizę dochodów i wydatków w latach 2018 – 2020.

TABELA 34: ANALIZA DOCHODÓW I WYDATKÓW GMINY MASŁÓW W LATACH 2018 – 2020 ORAZ PLANU NA ROK 2021

| L.p. | Analiza dochodów i wydatków Gminy Masłów | Struktura % (udział) | | | | Zmiana % (rok / rok) | | | |
|------|--|----------------------|---------|---------|---------|----------------------|---------|---------|---------|
| | | 2018 | 2019 | 2020 | 2021 | 2018 | 2019 | 2020 | 2021 |
| 1 | Dochody ogółem | 100,00% | 100,00% | 100,00% | 100,00% | 100,00% | 108,49% | 106,03% | 105,30% |
| 1.1 | Dochody bieżące | 87,29% | 88,35% | 91,91% | 96,50% | 100,00% | 109,82% | 110,30% | 110,56% |
| 1.2 | Dochody majątkowe | 12,71% | 11,65% | 8,09% | 3,50% | 100,00% | 99,37% | 73,65% | 45,56% |
| 2 | Wydatki ogółem | 100,00% | 100,00% | 100,00% | 100,00% | 100,00% | 104,97% | 98,77% | 111,27% |
| 2.1 | Wydatki bieżące | 76,07% | 79,42% | 86,02% | 91,61% | 100,00% | 109,61% | 106,96% | 118,51% |
| 2.2 | Wydatki majątkowe | 23,93% | 20,58% | 13,98% | 8,39% | 100,00% | 90,24% | 67,13% | 66,78% |

Źródło: Opracowanie własne na podstawie sprawozdań Gminy Masłów

Z powyższego wynika, iż gmina, systematycznie w badanych latach zwiększała dochody bieżące natomiast obserwuje się zmniejszenie dochodów majątkowych w roku 2020 w porównaniu do roku 2018 i do 2019 (zmiana w porównaniu do lat poprzednich). Gmina także zwiększyła wydatki bieżące w badanych latach.

W latach 2018, 2019 i w planach na 2021 rok wydatki ogółem przewyższają dochody ogółem to procentowe wartości realizacji planów budżetowych wskazują jednak, że gmina wcześniej



planowała takie zależności (była świadoma zwiększenia wydatków na rzecz przede wszystkim realizacji inwestycji).

Wydatki ogółem w 2020 roku wzrosły w stosunku do roku 2018 o ok. 3,68%.

W 2020 roku ponad 39% zmniejszyły się wydatki majątkowe, w 2021 roku planuje się, iż wydatki majątkowe będą niższe niż te poniesione w 2020 roku.

Wydatki bieżące mają zazwyczaj charakter powtarzalny i liniowy. W badanym okresie stanowiły one od 76,07% do 91,59% wydatków ogółem, co oznacza że pozostałe 8,41% do 23,93% to wydatki majątkowe, przeznaczane głównie na inwestycje.

Wydatki majątkowe w latach 2018-2020 średnio stanowiły 19,50% wszystkich wydatków, co oznacza duży udział – prawie co piątą złotówkę gmina wydawała na cele inwestycyjne. Może, to świadczyć o dbałości gminy o własny rozwój i w przyszłości powinno się przełożyć na wzrost jakości życia społeczności lokalnej.

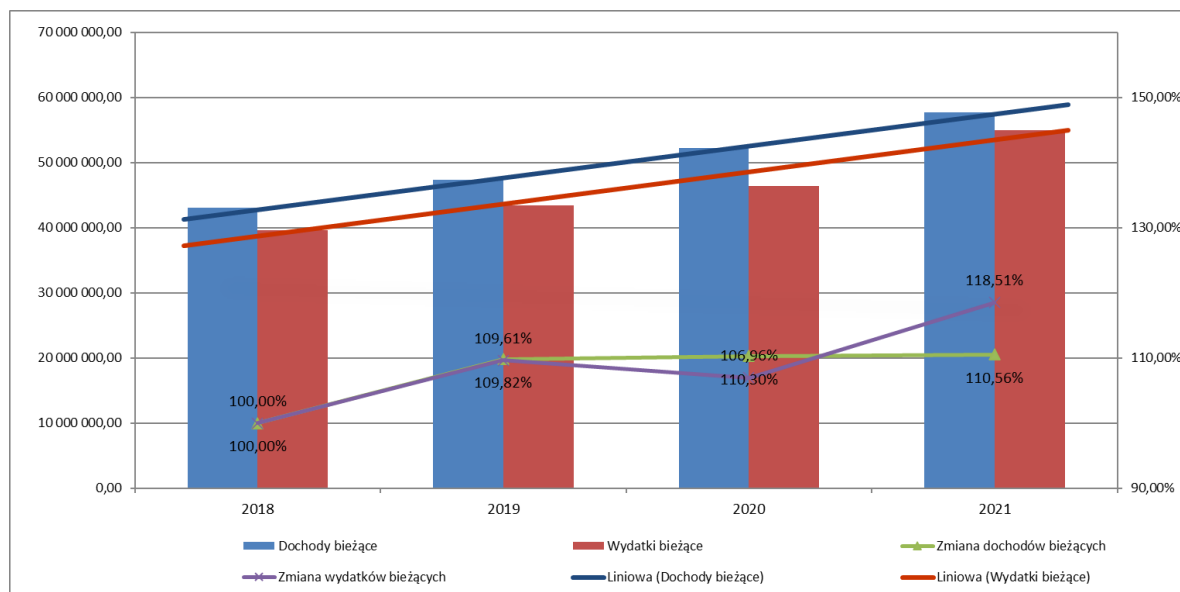
Analiza dynamiki wykazuje, iż wydatki bieżące rosną proporcjonalnie do dochodów bieżących w analizowanych latach. W ciągu trzech lat wydatki bieżące wzrosły o 17,24% (2020 roku w stosunku do roku 2018), co w zderzeniu z dynamiką dochodów bieżących oznacza wyraźne zwiększenie zasobów finansowych gminy Masłów.

Analizując wzajemne relacje między dochodami i wydatkami, można wykazywać pozytywne i negatywne trendy w dysponowaniu zasobami Gminy. Ponadto połączenie wskaźników strukturalnych z analizą dynamiki zmian, pomaga ukazać ogólny obraz sytuacji budżetu danej JST. Zestawienie wzajemnych zależności między analogicznymi grupami dochodów i wydatków prezentuje wykres poniżej. Widać na nim wyraźnie, że dochody i wydatki bieżące charakteryzowały się dynamiką zmian wzrostowych w latach 2018 – 2020. W planach 2021 roku Gmina przewiduje iż dynamika wzrostu wydatków bieżących będzie większa.

Analizując okres 2018 – 2020 w Gminie wyraźnie wzrosły zasoby finansowe, a w ślad za tym zwiększyła się ilość środków do wykorzystania na inwestycje i spłatę zobowiązań.



WYKRES 15: POZIOM I DYNAMIKA DOCHODÓW ORAZ WYDATKÓW BIEŻĄCYCH W LATACH 2018 – 2020 ORAZ PLAN NA ROK 2021



Źródło: Opracowanie własne na podstawie sprawozdań Gminy Masłów

W 2021 roku Gmina planuje deficyt na poziomie 207 599,32 zł.

W 2020 roku Gmina planowała, iż deficyt będzie na poziomie 2 996 186,30 zł, a faktycznie osiągnęła nadwyżkę budżetową na poziomie 2 863 983,94 zł.

W 2019 roku Gmina planowała, iż deficyt będzie na poziomie 6 724 446,68 zł, a faktyczny deficyt osiągnęła poziom 1 045 478,30 zł.

W 2018 roku Gmina planowała, iż deficyt osiągnie poziom 7 001 237,03 zł, a faktyczny deficyt osiągnęła poziom 2 651 946,56 zł.

Deficyt został lub zostanie sfinansowany z nadwyżki budżetowej z lat ubiegłych.

1.8.2.1 DOCHODY GMINY MASŁÓW

Szczegółowe źródła dochodów Gminy określa ustawa z dnia 13 listopada 2003 r. o dochodach jednostek samorządu terytorialnego. Do najważniejszych źródeł z jakich pochodzą pieniądze w budżecie Gminy można zaliczyć:

1. Dochody własne. Źródłami dochodów własnych jednostek samorządu terytorialnego są m. in: wpływy z podatków, opłat, dochody z majątku JST, spadki, zapisy i darowizny na rzecz JST, dochody z kar pieniężnych i grzywien określonych w odrębnych przepisach, odsetki od pożyczek udzielanych przez JST o ile odrębne przepisy nie stanowią inaczej, odsetki od nieterminowo przekazywanych należności stanowiących dochody JST, odsetki od środków finansowych gromadzonych na rachunkach bankowych, o ile



odrębne przepisy nie stanowią inaczej i inne. W rozumieniu ustawy dochodami własnymi jednostek samorządu terytorialnego są również udziały we wpływach z podatku dochodowego od osób fizycznych (PIT) oraz z podatku dochodowego od osób prawnych (CIT).

2. Subwencje – są to bezzwrotne środki należne gminie z budżetu państwa, otrzymywane z Ministerstwa Finansów na określone cele, np. subwencja oświatowa.
3. Dotacje – środki, które Gmina otrzymuje z budżetu państwa za pośrednictwem instytucji publicznych. Dotacje mają ściśle określone przeznaczenie i można je wydać tylko na wskazany cel, nie można nimi dowolnie dysponować. Z otrzymanych dotacji Gmina musi się rozliczyć. Niewykorzystana kwota dotacji zostaje zwrócona właściwej instytucji.
4. Środki pomocowe i inne – to dotacje pochodzące z budżetu UE oraz innych źródeł zagranicznych. Są to środki przyznawane w celu realizacji programów społecznych i inwestycji w ramach projektów unijnych.

Tabela poniżej przedstawia szczegółową analizę dochodów Gminy Masłów.

TABELA 35: SZCZEGÓŁOWA ANALIZA DOCHODÓW GMINY MASŁÓW W LATACH 2018 – 2020

| § | Szczegółowa analiza dochodów Gminy Masłów | Wartość PLN | | |
|-----|--|---------------|---------------|---------------|
| | | 2018 | 2019 | 2020 |
| 001 | Wpływy z podatku dochodowego od osób fizycznych | 11 595 044,00 | 12 186 025,00 | 13 122 687,00 |
| 002 | Wpływy z podatku dochodowego od osób prawnych | 76 143,40 | 123 413,96 | 102 248,72 |
| 031 | Wpływy z podatku od nieruchomości | 5 836 978,25 | 5 495 597,79 | 5 409 681,97 |
| 032 | Wpływy z podatku rolnego | 294 969,16 | 307 972,89 | 321 228,36 |
| 033 | Wpływy z podatku leśnego | 135 143,66 | 132 534,33 | 132 517,52 |
| 034 | Wpływy z podatku od środków transportowych | 206 676,89 | 217 784,46 | 255 723,31 |
| 035 | Wpływy z podatku od działalności gospodarczej opłacanego w formie karty podatkowej | 19 198,48 | 14 380,34 | 35 303,46 |
| 036 | Wpływy z podatku od spadków i darowizn | 33 498,00 | 16 261,00 | 16 021,00 |
| 040 | Wpływy z opłaty produktowej. | 405,83 | 536,15 | 97,64 |
| 041 | Wpływy z opłaty skarbowej | 24 672,50 | 26 289,00 | 29 209,00 |
| 043 | Wpływy z opłaty targowej | 0,00 | 0,00 | 0,00 |
| 046 | Wpływy z opłaty eksploatacyjnej | 528 019,80 | 492 027,00 | 485 631,60 |
| 047 | Wpływy z opłat za trwały zarząd, użytkowanie i służebności | 44,89 | 44,89 | 44,89 |
| 048 | Wpływy z opłat za zezwolenia na sprzedaż napojów alkoholowych | 140 680,32 | 136 484,93 | 142 902,95 |
| 049 | Wpływy z innych lokalnych opłat pobieranych przez jednostki samorządu terytorialnego na podstawie odrębnych ustaw. | 646 009,57 | 1 145 316,66 | 1 629 093,88 |
| 050 | Wpływy z podatku od czynności cywilnoprawnych | 477 060,74 | 564 515,41 | 944 691,56 |
| 055 | Wpływy z opłat z tytułu użytkowania wieczystego nieruchomości | 2 924,06 | 2 924,06 | 2 643,54 |
| 062 | Wpływy z opłat za zezwolenia, akredytacje oraz opłaty ewidencyjne, w tym opłaty za częstotliwości | 0,00 | 0,00 | 510,00 |
| 064 | Wpływy z tytułu kosztów egzekucyjnych, opłaty komorniczej i kosztów upomnień | 10 253,02 | 23 776,53 | 11 405,30 |
| 066 | Wpływy z opłat za korzystanie z wychowania przedszkolnego | 22 976,00 | 30 071,00 | 22 269,00 |
| 067 | Wpływy z opłat za korzystanie z wyżywienia w jednostkach realizujących zadania z zakresu wychowania przedszkolnego | 121 751,00 | 143 481,00 | 133 617,00 |
| 069 | Wpływy z różnych opłat | 16 683,58 | 19 468,40 | 17 573,95 |
| 074 | Wpływy z dywidend | 200,00 | 0,00 | 0,00 |



| | | | | |
|-----|---|--------------|---------------|---------------|
| 075 | Wpływy z najmu i dzierżawy składników majątkowych Skarbu Państwa, jednostek samorządu terytorialnego lub innych jednostek zaliczanych do sektora finansów publicznych oraz innych umów o podobnym charakterze | 111 449,36 | 104 756,80 | 110 616,90 |
| 076 | Wpływy z tytułu przekształcenia prawa użytkowania wieczystego w prawo własności | 17 219,49 | 17 219,49 | 17 219,49 |
| 077 | Wpłaty z tytułu odpłatnego nabycia prawa własności oraz prawa użytkowania wieczystego nieruchomości | 428 571,22 | 154 724,01 | 0,00 |
| 083 | Wpływy z usług | 434 178,75 | 387 774,48 | 367 916,58 |
| 087 | Wpływy ze sprzedaży składników majątkowych | 3 822,70 | 4 011,77 | 278,80 |
| 090 | Wpływy z odsetek od dotacji oraz płatności: wykorzystanych niezgodnie z przeznaczeniem lub wykorzystanych z naruszeniem procedur, o których mowa w art. 184 ustawy, pobranych nienależnie lub w nadmiernej wysokości | 75,00 | 388,00 | 0,00 |
| 091 | Wpływy z odsetek od nieterminowych wpłat z tytułu podatków i opłat | 17 711,33 | 14 790,16 | 17 700,00 |
| 092 | Wpływy z pozostałych odsetek | 124 172,50 | 116 766,58 | 43 609,43 |
| 094 | Wpływy z rozliczeń/zwrotów z lat ubiegłych | 52 796,35 | 67 829,67 | 38 776,75 |
| 095 | Wpływy z tytułu kar i odszkodowań wynikających z umów | 2 923,32 | 2 805,31 | 53 783,33 |
| 096 | Wpływy z otrzymanych spadków, zapisów i darowizn w postaci pieniężnej | 500,00 | 8 200,00 | 300,00 |
| 097 | Wpływy z różnych dochodów | 39 055,69 | 52 374,65 | 36 400,87 |
| 200 | Dotacja celowa w ramach programów finansowanych z udziałem środków europejskich oraz środków, o których mowa w art. 5 ust. 1 pkt 3 oraz ust. 3 pkt 5 i 6 ustawy, lub płatności w ramach budżetu środków europejskich, z wyłączeniem dochodów klasyfikowanych w paragrafie 205 | 10 635,24 | 12 121,18 | 4 200,00 |
| 201 | Dotacja celowa otrzymana z budżetu państwa na realizację zadań bieżących z zakresu administracji rządowej oraz innych zadań zleconych gminie (związkom gmin, związkom powiatowo-gminnym) ustawami | 5 282 240,25 | 5 317 441,89 | 5 710 980,58 |
| 202 | Dotacja celowa otrzymana z budżetu państwa na zadania bieżące realizowane przez gminę na podstawie porozumień z organami administracji rządowej | 6 000,00 | 0,00 | 0,00 |
| 203 | Dotacja celowa otrzymana z budżetu państwa na realizację własnych zadań bieżących gmin (związków gmin, związków powiatowo-gminnych) | 1 341 159,47 | 1 545 728,58 | 1 598 230,43 |
| 205 | Dotacja celowa w ramach programów finansowanych z udziałem środków europejskich oraz środków, o których mowa w art. 5 ust. 3 pkt 5 lit. a i b ustawy, lub płatności w ramach budżetu środków europejskich, realizowanych przez jednostki samorządu terytorialnego | 327 082,00 | 157 455,74 | 166 649,37 |
| 206 | Dotacja celowa otrzymana z budżetu państwa na zadania bieżące z zakresu administracji rządowej zlecone gminom (związkom gmin, związkom powiatowo-gminnym), związane z realizacją świadczenia wychowawczego stanowiącego pomoc państwa w wychowywaniu dzieci | 8 066 456,00 | 10 376 779,98 | 13 032 203,00 |
| 217 | Środki otrzymane z państwowych funduszy celowych na realizację zadań bieżących jednostek sektora finansów publicznych | 0,00 | 450,00 | 94 123,40 |
| 233 | Dotacja celowa otrzymana od samorządu województwa na zadania bieżące realizowane na podstawie porozumień (umów) między jednostkami samorządu terytorialnego | 0,00 | 14 395,24 | 0,00 |
| 236 | Dochody jednostek samorządu terytorialnego związane z realizacją zadań z zakresu administracji rządowej oraz innych zadań zleconych ustawami | 17 492,84 | 32 383,79 | 41 333,75 |



| | | | | |
|-----|---|----------------------|----------------------|----------------------|
| 244 | Dotacja otrzymana z państwowego funduszu celowego na realizację zadań bieżących jednostek sektora finansów publicznych | 5 386,00 | 20 834,58 | 48 909,55 |
| 246 | Środki otrzymane od pozostałych jednostek zaliczanych do sektora finansów publicznych na realizację zadań bieżących jednostek zaliczanych do sektora finansów publicznych | 23 731,93 | 20 834,59 | 15 695,55 |
| 268 | Rekompensaty utraconych dochodów w podatkach i opłatach lokalnych | 0,00 | 0,00 | 154,00 |
| 270 | Środki na dofinansowanie własnych zadań bieżących gmin, powiatów (związków gmin, związków powiatowo-gminnych, związków powiatów), samorządów województw, pozyskane z innych źródeł | 70 820,95 | 220 983,78 | 6 510,00 |
| 271 | Dotacja celowa otrzymana z tytułu pomocy finansowej udzielanej między jednostkami samorządu terytorialnego na dofinansowanie własnych zadań bieżących | 11 324,39 | 2 500,00 | 2 500,00 |
| 275 | Środki na uzupełnienie dochodów gmin | 0,00 | 0,00 | 144 295,00 |
| 291 | Wpływy ze zwrotów dotacji oraz płatności wykorzystanych niezgodnie z przeznaczeniem lub wykorzystanych z naruszeniem procedur, o których mowa w art. 184 ustawy, pobranych nienależnie lub w nadmiernej wysokości | 1 273,29 | 2 800,00 | 605,00 |
| 292 | Subwencje ogólne z budżetu państwa | 6 920 703,00 | 7 689 701,00 | 7 820 198,00 |
| 295 | Wpływy ze zwrotów niewykorzystanych dotacji oraz płatności | 1 055,59 | 8 688,90 | 2 493,51 |
| 299 | Wpłata środków finansowych z niewykorzystanych w terminie wydatków, które nie wygasają z upływem roku budżetowego określonego przez organ stanowiący jednostki samorządu terytorialnego, z wyjątkiem zwrotów zaliczonych do paragrafu 668. | 70 500,00 | 105 965,00 | 70 500,00 |
| 625 | Dotacja celowa w ramach programów finansowanych z udziałem środków europejskich oraz środków, o których mowa w art. 5 ust. 3 pkt 5 lit. a i b ustawy, lub płatności w ramach budżetu środków europejskich, realizowanych przez jednostki samorządu terytorialnego | 5 222 494,84 | 5 370 469,37 | 930 392,44 |
| 629 | Środki na dofinansowanie własnych inwestycji gmin, powiatów (związków gmin, związków powiatowo-gminnych, związków powiatów), samorządów województw, pozyskane z innych źródeł | 7 500,00 | 0,00 | 1 215 923,00 |
| 633 | Dotacja celowa otrzymana z budżetu państwa na realizację inwestycji i zakupów inwestycyjnych własnych gmin (związków gmin, związków powiatowo-gminnych) | 398 435,38 | 40 901,64 | 883 458,38 |
| 635 | Środki otrzymane z państwowych funduszy celowych na finansowanie lub dofinansowanie kosztów realizacji inwestycji i zakupów inwestycyjnych jednostek sektora finansów publicznych | 0,00 | 0,00 | 1 048 200,00 |
| 662 | Dotacja celowa otrzymana z powiatu na inwestycje i zakupy inwestycyjne realizowane na podstawie porozumień (umów) między jednostkami samorządu terytorialnego | 0,00 | 250 000,00 | 100 000,00 |
| 663 | Dotacja celowa otrzymana z samorządu województwa na inwestycje i zakupy inwestycyjne realizowane na podstawie porozumień (umów) między jednostkami samorządu terytorialnego | 15 036,76 | 75 917,33 | 59 926,00 |
| 668 | Wpłata środków finansowych z niewykorzystanych w terminie wydatków, które nie wygasają z upływem roku budżetowego | 189 236,00 | 329 666,00 | 342 474,00 |
| | OGÓŁEM | 49 410 372,79 | 53 606 564,31 | 56 841 658,76 |

Źródło: Opracowanie własne na podstawie sprawozdań z wykonania budżetu Gminy Masłów

Struktura szczegółowych dochodów Gminy Masłów wygląda następująco.



TABELA 36: SZCZEGÓŁOWA STRUKTURA DOCHODÓW GMINY MASŁÓW W LATACH 2018 – 2020

| § | Szczegółowa analiza dochodów Gminy Masłów | Struktura % (udział) | | |
|-----|---|----------------------|--------|--------|
| | | 2018 | 2019 | 2020 |
| 001 | Wpływy z podatku dochodowego od osób fizycznych | 23,47% | 22,73% | 23,09% |
| 002 | Wpływy z podatku dochodowego od osób prawnych | 0,15% | 0,23% | 0,18% |
| 031 | Wpływy z podatku od nieruchomości | 11,81% | 10,25% | 9,52% |
| 032 | Wpływy z podatku rolnego | 0,60% | 0,57% | 0,57% |
| 033 | Wpływy z podatku leśnego | 0,27% | 0,25% | 0,23% |
| 034 | Wpływy z podatku od środków transportowych | 0,42% | 0,41% | 0,45% |
| 035 | Wpływy z podatku od działalności gospodarczej opłacanego w formie karty podatkowej | 0,04% | 0,03% | 0,06% |
| 036 | Wpływy z podatku od spadków i darowizn | 0,07% | 0,03% | 0,03% |
| 040 | Wpływy z opłaty produktowej. | 0,00% | 0,00% | 0,00% |
| 041 | Wpływy z opłaty skarbowej | 0,05% | 0,05% | 0,05% |
| 043 | Wpływy z opłaty targowej | 0,00% | 0,00% | 0,00% |
| 046 | Wpływy z opłaty eksploatacyjnej | 1,07% | 0,92% | 0,85% |
| 047 | Wpływy z opłat za trwały zarząd, użytkowanie i służebności | 0,00% | 0,00% | 0,00% |
| 048 | Wpływy z opłat za zezwolenia na sprzedaż napojów alkoholowych | 0,28% | 0,25% | 0,25% |
| 049 | Wpływy z innych lokalnych opłat pobieranych przez jednostki samorządu terytorialnego na podstawie odrębnych ustaw. | 1,31% | 2,14% | 2,87% |
| 050 | Wpływy z podatku od czynności cywilnoprawnych | 0,97% | 1,05% | 1,66% |
| 055 | Wpływy z opłat z tytułu użytkowania wieczystego nieruchomości | 0,01% | 0,01% | 0,00% |
| 062 | Wpływy z opłat za zezwolenia, akredytacje oraz opłaty ewidencyjne, w tym opłaty za częstotliwości | 0,00% | 0,00% | 0,00% |
| 064 | Wpływy z tytułu kosztów egzekucyjnych, opłaty komorniczej i kosztów upomnień | 0,02% | 0,04% | 0,02% |
| 066 | Wpływy z opłat za korzystanie z wychowania przedszkolnego | 0,05% | 0,06% | 0,04% |
| 067 | Wpływy z opłat za korzystanie z żywienia w jednostkach realizujących zadania z zakresu wychowania przedszkolnego | 0,25% | 0,27% | 0,24% |
| 069 | Wpływy z różnych opłat | 0,03% | 0,04% | 0,03% |
| 074 | Wpływy z dywidend | 0,00% | 0,00% | 0,00% |
| 075 | Wpływy z najmu i dzierżawy składników majątkowych Skarbu Państwa, jednostek samorządu terytorialnego lub innych jednostek zaliczanych do sektora finansów publicznych oraz innych umów o podobnym charakterze | 0,23% | 0,20% | 0,19% |
| 076 | Wpływy z tytułu przekształcenia prawa użytkowania wieczystego w prawo własności | 0,03% | 0,03% | 0,03% |
| 077 | Wpłaty z tytułu odpłatnego nabycia prawa własności oraz prawa użytkowania wieczystego nieruchomości | 0,87% | 0,29% | 0,00% |
| 083 | Wpływy z usług | 0,88% | 0,72% | 0,65% |
| 087 | Wpływy ze sprzedaży składników majątkowych | 0,01% | 0,01% | 0,00% |
| 090 | Wpływy z odsetek od dotacji oraz płatności: wykorzystanych niezgodnie z przeznaczeniem lub wykorzystanych z naruszeniem procedur, o których mowa w art. 184 ustawy, pobranych nienależnie lub w nadmiernej wysokości | 0,00% | 0,00% | 0,00% |
| 091 | Wpływy z odsetek od nieterminowych wpłat z tytułu podatków i opłat | 0,04% | 0,03% | 0,03% |
| 092 | Wpływy z pozostałych odsetek | 0,25% | 0,22% | 0,08% |
| 094 | Wpływy z rozliczeń/zwrotów z lat ubiegłych | 0,11% | 0,13% | 0,07% |
| 095 | Wpływy z tytułu kar i odszkodowań wynikających z umów | 0,01% | 0,01% | 0,09% |
| 096 | Wpływy z otrzymanych spadków, zapisów i darowizn w postaci pieniężnej | 0,00% | 0,02% | 0,00% |
| 097 | Wpływy z różnych dochodów | 0,08% | 0,10% | 0,06% |
| 200 | Dotacja celowa w ramach programów finansowanych z udziałem środków europejskich oraz środków, o których mowa w art. 5 ust. 1 pkt 3 oraz ust. 3 pkt 5 i 6 ustawy, lub płatności w ramach budżetu środków europejskich, z wyłączeniem dochodów klasyfikowanych w paragrafie 205 | 0,02% | 0,02% | 0,01% |
| 201 | Dotacja celowa otrzymana z budżetu państwa na realizację zadań bieżących z zakresu administracji rządowej oraz innych zadań zleconych gminie (związkom gmin, związkom powiatowo-gminnym) ustawami | 10,69% | 9,92% | 10,05% |



| | | | | |
|-----|---|--------|--------|--------|
| 202 | Dotacja celowa otrzymana z budżetu państwa na zadania bieżące realizowane przez gminę na podstawie porozumień z organami administracji rządowej | 0,01% | 0,00% | 0,00% |
| 203 | Dotacja celowa otrzymana z budżetu państwa na realizację własnych zadań bieżących gmin (związków gmin, związków powiatowo-gminnych) | 2,71% | 2,88% | 2,81% |
| 205 | Dotacja celowa w ramach programów finansowanych z udziałem środków europejskich oraz środków, o których mowa w art. 5 ust. 3 pkt 5 lit. a i b ustawy, lub płatności w ramach budżetu środków europejskich, realizowanych przez jednostki samorządu terytorialnego | 0,66% | 0,29% | 0,29% |
| 206 | Dotacja celowa otrzymana z budżetu państwa na zadania bieżące z zakresu administracji rządowej zlecone gminom (związkom powiatowo-gminnym), związane z realizacją świadczenia wychowawczego stanowiącego pomoc państwa w wychowywaniu dzieci | 16,33% | 19,36% | 22,93% |
| 217 | Środki otrzymane z państwowych funduszy celowych na realizację zadań bieżących jednostek sektora finansów publicznych | 0,00% | 0,00% | 0,17% |
| 233 | Dotacja celowa otrzymana od samorządu województwa na zadania bieżące realizowane na podstawie porozumień (umów) między jednostkami samorządu terytorialnego | 0,00% | 0,03% | 0,00% |
| 236 | Dochody jednostek samorządu terytorialnego związane z realizacją zadań z zakresu administracji rządowej oraz innych zadań zleconych ustawami | 0,04% | 0,06% | 0,07% |
| 244 | Dotacja otrzymana z państwowego funduszu celowego na realizację zadań bieżących jednostek sektora finansów publicznych | 0,01% | 0,04% | 0,09% |
| 246 | Środki otrzymane od pozostałych jednostek zaliczanych do sektora finansów publicznych na realizację zadań bieżących jednostek zaliczanych do sektora finansów publicznych | 0,05% | 0,04% | 0,03% |
| 268 | Rekompensaty utraconych dochodów w podatkach i opłatach lokalnych | 0,00% | 0,00% | 0,00% |
| 270 | Środki na dofinansowanie własnych zadań bieżących gmin, powiatów (związków gmin, związków powiatowo-gminnych, związków powiatów), samorządów województw, pozyskane z innych źródeł | 0,14% | 0,41% | 0,01% |
| 271 | Dotacja celowa otrzymana z tytułu pomocy finansowej udzielanej między jednostkami samorządu terytorialnego na dofinansowanie własnych zadań bieżących | 0,02% | 0,00% | 0,00% |
| 275 | Środki na uzupełnienie dochodów gmin | 0,00% | 0,00% | 0,25% |
| 291 | Wpływy ze zwrotów dotacji oraz płatności wykorzystanych niezgodnie z przeznaczeniem lub wykorzystanych z naruszeniem procedur, o których mowa w art. 184 ustawy, pobranych nienależnie lub w nadmiernej wysokości | 0,00% | 0,01% | 0,00% |
| 292 | Subwencje ogólne z budżetu państwa | 14,01% | 14,34% | 13,76% |
| 295 | Wpływy ze zwrotów niewykorzystanych dotacji oraz płatności | 0,00% | 0,02% | 0,00% |
| 299 | Wpłata środków finansowych z niewykorzystanych w terminie wydatków, które nie wygasają z upływem roku budżetowego określonego przez organ stanowiący jednostki samorządu terytorialnego, z wyjątkiem zwrotów zaliczonych do paragrafu 668. | 0,14% | 0,20% | 0,12% |
| 625 | Dotacja celowa w ramach programów finansowanych z udziałem środków europejskich oraz środków, o których mowa w art. 5 ust. 3 pkt 5 lit. a i b ustawy, lub płatności w ramach budżetu środków europejskich, realizowanych przez jednostki samorządu terytorialnego | 10,57% | 10,02% | 1,64% |
| 629 | Środki na dofinansowanie własnych inwestycji gmin, powiatów (związków gmin, związków powiatowo-gminnych, związków powiatów), samorządów województw, pozyskane z innych źródeł | 0,02% | 0,00% | 2,14% |
| 633 | Dotacja celowa otrzymana z budżetu państwa na realizację inwestycji i zakupów inwestycyjnych własnych gmin (związków gmin, związków powiatowo-gminnych) | 0,81% | 0,08% | 1,55% |
| 635 | Środki otrzymane z państwowych funduszy celowych na finansowanie lub dofinansowanie kosztów realizacji inwestycji i zakupów inwestycyjnych jednostek sektora finansów publicznych | 0,00% | 0,00% | 1,84% |
| 662 | Dotacja celowa otrzymana z powiatu na inwestycje i zakupy inwestycyjne realizowane na podstawie porozumień (umów) między jednostkami samorządu terytorialnego | 0,00% | 0,47% | 0,18% |

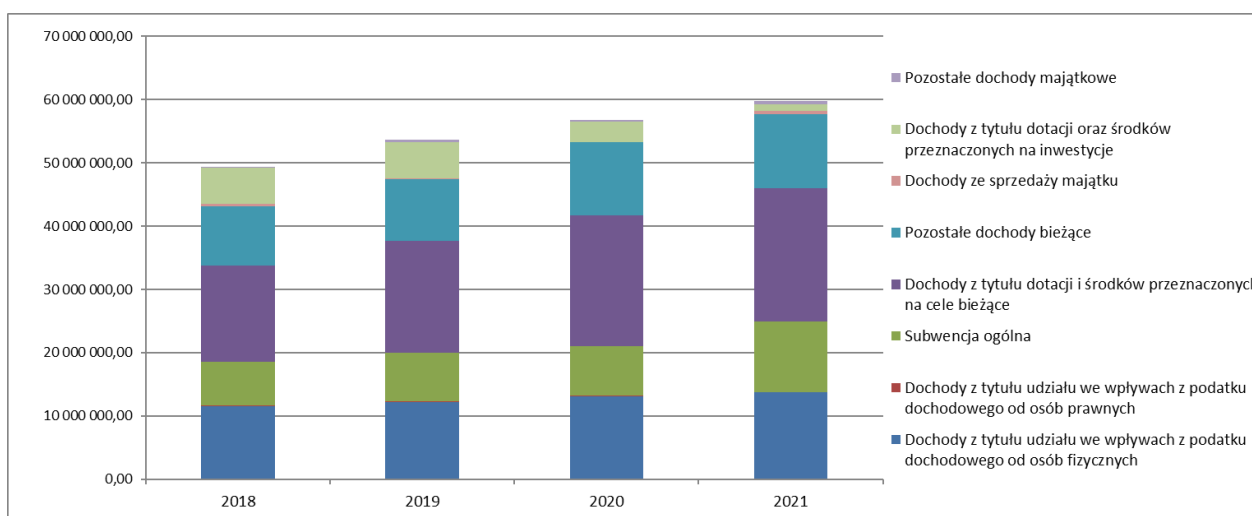


| | | | | |
|---------------|---|----------------|----------------|----------------|
| 663 | Dotacja celowa otrzymana z samorządu województwa na inwestycje i zakupy inwestycyjne realizowane na podstawie porozumień (umów) między jednostkami samorządu terytorialnego | 0,03% | 0,14% | 0,11% |
| 668 | Wpłata środków finansowych z niewykorzystanych w terminie wydatków, które nie wygasają z upływem roku budżetowego | 0,38% | 0,61% | 0,60% |
| OGÓŁEM | | 100,00% | 100,00% | 100,00% |

Źródło: Opracowanie własne na podstawie sprawozdań z wykonania budżetu Gminy Masłów

Z powyższego wynika, iż udział dochodów podatkowych w dochodach ogółem utrzymał się na stałym poziomie w latach 2018 – 2020.

WYKRES 16: DOCHODY GMINY MASŁÓW W LATACH 2018 – 2020 ORAZ PLAN NA ROK 2021



Źródło: Opracowanie własne na podstawie sprawozdań Gminy Masłów

W tabeli poniżej przedstawiono pogrupowane pozycje dochodów Gminy Masłów w latach 2018-2020 oraz plan na rok 2021

TABELA 37: SYNTETYCZNE ZESTAWIENIE DOCHODÓW GMINY MASŁÓW W LATACH 2018 – 2020 ORAZ PLAN NA ROK 2021

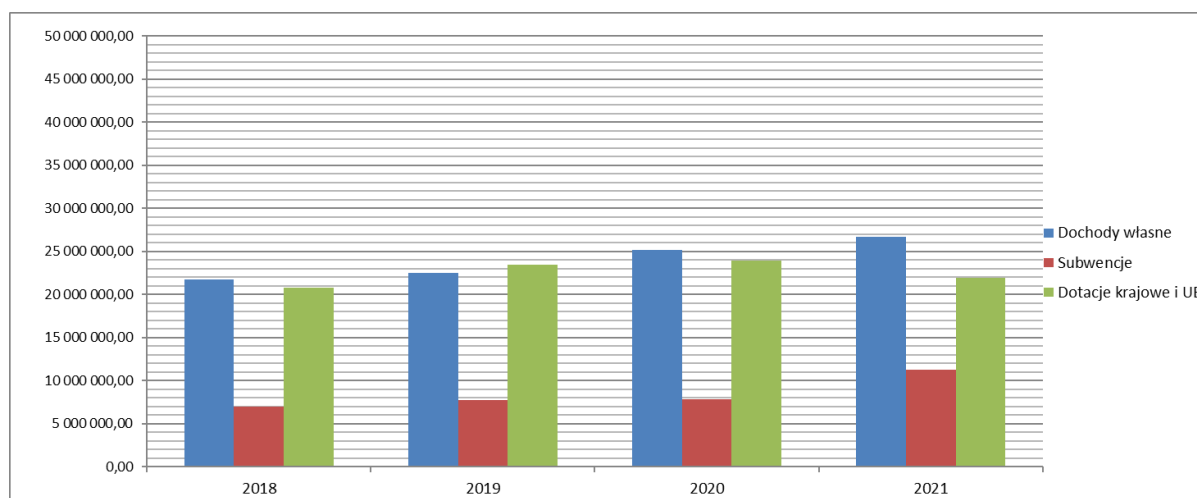
| L.p. | Szczegółowa analiza dochodów Gminy Masłów | Wykonanie | | | Plan |
|------|---|----------------------|----------------------|----------------------|----------------------|
| | | 2018 | 2019 | 2020 | 2021 |
| 1 | Dochody własne | 21 701 366,58 | 22 490 049,41 | 25 151 759,06 | 26 653 754,57 |
| 2 | Subwencje | 6 920 703,00 | 7 689 701,00 | 7 820 198,00 | 11 250 842,00 |
| 3 | Dotacje krajowe i UE | 20 788 303,21 | 23 426 813,90 | 23 869 701,70 | 21 951 298,78 |
| | RAZEM | 49 410 372,79 | 53 606 564,31 | 56 841 658,76 | 59 855 895,35 |

Źródło: Opracowanie własne na podstawie sprawozdań Gminy Masłów

Poniżej przedstawione syntetyczne zestawienie głównych źródeł dochodów w latach 2018-2020 oraz planu na rok 2021.



WYKRES 17: SYNTETYCZNE ZESTAWIENIE DOCHODÓW GMINY MASŁÓW W LATACH 2018-2020 ORAZ PLAN NA 2021 ROK



Źródło: Opracowanie własne na podstawie sprawozdań Gminy Masłów

Strukturę dochodów Gminy Masłów w takim podziale oraz zmianę w poszczególnych latach obrazuje tabela poniżej.

TABELA 38: SYNTETYCZNA ANALIZA DOCHODÓW GMINY MASŁÓW W LATACH 2018 – 2020 ORAZ PLAN NA ROK 2021

| L.p. | Szczegółowa analiza dochodów Gminy Masłów | Struktura % (udział) | | | | Zmiana % (rok / rok) | | | |
|------|---|----------------------|----------------|----------------|----------------|----------------------|--------------|--------------|--------------|
| | | 2018 | 2019 | 2020 | 2021 | 2018 | 2019 | 2020 | 2021 |
| 1 | Dochody własne | 43,92% | 41,95% | 44,25% | 44,53% | 100,00% | 3,63% | 11,84% | 5,97% |
| 2 | Subwencje | 14,01% | 14,34% | 13,76% | 18,80% | 100,00% | 11,11% | 1,70% | 43,87% |
| 3 | Dotacje krajowe i UE | 42,07% | 43,70% | 41,99% | 36,67% | 100,00% | 12,69% | 1,89% | -8,04% |
| | RAZEM | 100,00% | 100,00% | 100,00% | 100,00% | 100,00% | 8,49% | 6,03% | 5,30% |

Źródło: Opracowanie własne na podstawie sprawozdań Gminy Masłów

Dochody Gminy Masłów kształtują się na przestrzeni analizowanych lat w sposób dość regularny. W latach 2018 – 2020 (oraz plan na rok 2021) Gmina odnotowała stały wzrost dochodów.

Z powyższego wynika, iż na przestrzeni badanych lat największy udział w dochodach ogółem miały dotacje krajowe i UE, które w latach 2018 - 2020 stanowiły ponad 40% wszystkich dochodów Gminy.

Warto zauważyć, że w 2020 roku wzrosły dochody własne o 11,84% w stosunku do roku 2019, natomiast otrzymane subwencje i dotacje krajowe odnotowały niski wzrost o 1,70 i 1,89% odpowiednio a niż w 2019 roku w którym wzrost był ponad 11% w porównaniu z rokiem 2018.

Planuje się, iż w 2021 roku gmina zwiększy udział dochodów własnych o 0,28% i poziom subwencji o ponad 5% w stosunku do roku 2020. Planuje się, iż w 2021 roku wzrośnie poziom wykorzystania dotacji krajowych i UE o 5,32%.



TABELA 39: PODZIAŁ DOCHODÓW GMINY MASŁÓW W LATACH 2018 – 2020 ORAZ PLAN NA ROK 2021

| L.p. | Analiza dochodów Gminy Masłów | Wykonanie | | | Plan |
|------------|---|----------------------|----------------------|----------------------|----------------------|
| | | 2018 | 2019 | 2020 | 2021 |
| 1 | Dochody ogółem | 49 410 372,79 | 53 606 564,31 | 56 841 658,76 | 59 855 895,35 |
| 1.1 | Dochody bieżące | 43 128 056,40 | 47 363 654,70 | 53 291 986,65 | 57 761 237,35 |
| 1.1.1 | Dochody z tytułu udziału we wpływach z podatku dochodowego od osób fizycznych | 11 595 044,00 | 12 186 025,00 | 13 122 687,00 | 13 715 792,00 |
| 1.1.2 | Dochody z tytułu udziału we wpływach z podatku dochodowego od osób prawnych | 76 143,40 | 123 413,96 | 102 248,72 | 103 000,00 |
| 1.1.3 | Subwencja ogólna | 6 920 703,00 | 7 689 701,00 | 7 820 198,00 | 11 250 842,00 |
| 1.1.4 | Dochody z tytułu dotacji i środków przeznaczonych na cele bieżące | 15 144 836,23 | 17 689 525,56 | 20 680 001,88 | 20 983 782,78 |
| 1.1.5 | Pozostałe dochody bieżące | 9 391 329,77 | 9 674 989,18 | 11 566 851,05 | 11 707 820,57 |
| 1.1.5.1 | Dochody z podatku od nieruchomości | 5 836 978,25 | 5 495 597,79 | 5 409 681,97 | 5 641 868,00 |
| 1.2 | Dochody majątkowe | 6 282 316,39 | 6 242 909,61 | 3 549 672,11 | 2 094 658,00 |
| 1.2.1 | Dochody ze sprzedaży majątku | 432 393,92 | 158 735,78 | 278,80 | 600 168,00 |
| 1.2.2 | Dochody z tytułu dotacji oraz środków przeznaczonych na inwestycje | 5 643 466,98 | 5 737 288,34 | 3 189 699,82 | 967 516,00 |
| 1.2.3 | Pozostałe dochody majątkowe | 206 455,49 | 346 885,49 | 359 693,49 | 526 974,00 |

Źródło: Opracowanie własne na podstawie sprawozdań Gminy Masłów

TABELA 40: STRUKTURA WYSZCZEGÓLNIANYCH DOCHODÓW GMINY MASŁÓW W LATACH 2018 – 2020 ORAZ PLAN NA ROK 2021

| L.p. | Analiza dochodów Gminy Masłów | Wykonanie | | | Plan |
|------------|---|----------------|----------------|----------------|----------------|
| | | 2018 | 2019 | 2020 | 2021 |
| 1 | Dochody ogółem | 100,00% | 100,00% | 100,00% | 100,00% |
| 1.1 | Dochody bieżące | 87,29% | 88,35% | 93,76% | 96,50% |
| 1.1.1 | Dochody z tytułu udziału we wpływach z podatku dochodowego od osób fizycznych | 23,47% | 22,73% | 23,09% | 22,91% |
| 1.1.2 | Dochody z tytułu udziału we wpływach z podatku dochodowego od osób prawnych | 0,15% | 0,23% | 0,18% | 0,17% |
| 1.1.3 | Subwencja ogólna | 14,01% | 14,34% | 13,76% | 18,80% |
| 1.1.4 | Dochody z tytułu dotacji i środków przeznaczonych na cele bieżące | 30,65% | 33,00% | 36,38% | 35,06% |
| 1.1.5 | Pozostałe dochody bieżące | 19,01% | 18,05% | 20,35% | 19,56% |
| 1.1.5.1 | Dochody z podatku od nieruchomości | 11,81% | 10,25% | 9,52% | 9,43% |
| 1.2 | Dochody majątkowe | 12,71% | 11,65% | 6,24% | 3,50% |
| 1.2.1 | Dochody ze sprzedaży majątku | 0,88% | 0,30% | 0,00% | 1,00% |
| 1.2.2 | Dochody z tytułu dotacji oraz środków przeznaczonych na inwestycje | 11,42% | 10,70% | 5,61% | 1,62% |
| 1.2.3 | Pozostałe dochody majątkowe | 0,42% | 0,65% | 0,63% | 0,88% |

Źródło: Opracowanie własne na podstawie sprawozdań Gminy Masłów

Niewątpliwie, analiza struktury i dynamiki dochodów Gminy Masłów, przynosi dwa zasadnicze wnioski: dochody bieżące są w trendzie wzrostowym, natomiast dynamika wzrostu dochodów majątkowych spada.



Niski poziom dynamiki dochodów bieżących powoduje, że chcąc utrzymać zdolność finansową na niezmiennym poziomie, również wydatki bieżące powinny zachowywać się podobnie – dostosowywać się do dynamiki dochodów bieżących.

Dochody na mieszkańca przedstawiono poniżej.

TABELA 41: ANALIZA DOCHODÓW NA MIESZKAŃCA GMINY MASŁÓW W LATACH 2018 – 2019 ORAZ PLAN NA ROK 2021

| Analiza dochodów na mieszkańca | Jednostka | Wykonanie | | | Plan |
|-----------------------------------|-----------|-----------|----------|----------|----------|
| | | 2018 | 2019 | 2020 | 2021 |
| Dochody ogółem na 1 mieszkańca | PLN /os. | 4 511,95 | 4 845,57 | 5 101,11 | 5 415,68 |
| Dochody bieżące na 1 mieszkańca | PLN /os. | 3 938,28 | 4 281,27 | 4 688,48 | 5 226,16 |
| Dochody majątkowe na 1 mieszkańca | PLN /os. | 573,68 | 564,31 | 412,62 | 189,52 |

Źródło: Opracowanie własne na podstawie sprawozdań Gminy Masłów

Z powyższego wynika, iż dochód na 1 mieszkańca w badanych latach systematycznie rósł.

1.8.2.2 SZCZEGÓŁOWA ANALIZA WYDATKÓW GMINY MASŁÓW

Wydatki budżetowe w przeważającej części określone są rozmiarem strony dochodowej kształtowanej przez budżet państwa. Decydują o tym wielkości przyznawanych i przekazywanych dotacji celowych i określonych części subwencji z budżetu państwa.

Poniżej w tabeli zaprezentowano wydatki Gminy Masłów w latach 2018 -2020 wg rozdziałów klasyfikacji budżetowej.



TABELA 42: WYDATKI GMUNY MASŁÓW WG ROZDZIAŁÓW KLASYFIKACJI BUDŻETOWEJ W LATACH 2018 – 2020

| L.p. | Wydatki Gminy Masłów wg rozdziałów klasyfikacji budżetowej | Wykonanie | | |
|------|--|----------------------|----------------------|----------------------|
| | | 2018 | 2019 | 2020 |
| 1 | Rolnictwo i łowiectwo | 600 646,99 | 943 518,40 | 258 677,49 |
| 2 | Leśnictwo | 0,00 | 0,00 | 0,00 |
| 3 | Transport i łączność | 4 197 881,99 | 4 861 756,63 | 7 676 561,09 |
| 4 | Turystyka | 188 193,16 | 2 867 195,02 | 92 053,54 |
| 5 | Gospodarka mieszkaniowa | 4 496 261,79 | 872 192,06 | 205 723,29 |
| 6 | Działalność usługowa | 144 541,29 | 71 930,91 | 324 929,00 |
| 7 | Informatyka | 20 246,50 | 12 511,48 | 0,00 |
| 8 | Administracja publiczna | 4 781 904,73 | 5 455 740,72 | 4 584 400,15 |
| 9 | Urzędy naczelnych organów władzy państwowej, kontroli i ochrony prawa oraz sądownictwa | 95 927,51 | 94 446,00 | 93 967,00 |
| 10 | Obrona narodowa | 0,00 | 719,50 | 0,00 |
| 11 | Bezpieczeństwo publiczne i ochrona przeciwpożarowa | 294 565,23 | 439 359,80 | 353 170,81 |
| 12 | Obsługa długu publicznego | 272 319,59 | 320 707,88 | 256 542,59 |
| 13 | Różne rozliczenia | 3,02 | 3,95 | 3,26 |
| 14 | Oświata i wychowanie | 15 010 844,59 | 15 550 580,17 | 14 017 598,18 |
| 15 | Ochrona zdrowia | 174 110,35 | 161 876,09 | 116 097,99 |
| 16 | Pomoc społeczna | 2 032 004,73 | 2 283 107,78 | 2 213 120,45 |
| 17 | Pozostałe zadania w zakresie polityki społecznej | 201 634,74 | 26 983,25 | 15 452,40 |
| 18 | Edukacyjna opieka wychowawcza | 420 475,83 | 546 370,59 | 571 608,37 |
| 19 | Rodzina | 13 721 668,56 | 15 956 592,97 | 18 932 302,88 |
| 20 | Gospodarka komunalna i ochrona środowiska | 3 010 622,13 | 2 374 306,35 | 2 716 984,26 |
| 21 | Kultura i ochrona dziedzictwa narodowego | 1 845 079,50 | 1 554 667,06 | 1 422 382,19 |
| 22 | Kultura fizyczna | 553 387,12 | 257 476,00 | 126 099,88 |
| | RAZEM | 52 062 319,35 | 54 652 042,61 | 53 977 674,82 |

Źródło: Opracowanie własne na podstawie sprawozdań Gminy Masłów



TABELA 43: STRUKTURA WYDATKÓW GMINY MASŁÓW WG ROZDZIAŁÓW KLASYFIKACJI BUDŻETOWEJ W LATACH 2018 – 2020

| L.p. | Struktura wydatków Gminy Masłów wg rozdziałów klasyfikacji budżetowej | Wykonanie | | |
|------|--|----------------|----------------|----------------|
| | | 2018 | 2019 | 2020 |
| 1 | Rolnictwo i łowiectwo | 1,15% | 1,73% | 0,48% |
| 2 | Leśnictwo | 0,00% | 0,00% | 0,00% |
| 3 | Transport i łączność | 8,06% | 8,90% | 14,22% |
| 4 | Turystyka | 0,36% | 5,25% | 0,17% |
| 5 | Gospodarka mieszkaniowa | 8,64% | 1,60% | 0,38% |
| 6 | Działalność usługowa | 0,28% | 0,13% | 0,60% |
| 7 | Informatyka | 0,04% | 0,02% | 0,00% |
| 8 | Administracja publiczna | 9,18% | 9,98% | 8,49% |
| 9 | Urzędy naczelnych organów władzy państwowej, kontroli i ochrony prawa oraz sądownictwa | 0,18% | 0,17% | 0,17% |
| 10 | Obrona narodowa | 0,00% | 0,00% | 0,00% |
| 11 | Bezpieczeństwo publiczne i ochrona przeciwpożarowa | 0,57% | 0,80% | 0,65% |
| 12 | Obsługa długu publicznego | 0,52% | 0,59% | 0,48% |
| 13 | Różne rozliczenia | 0,00% | 0,00% | 0,00% |
| 14 | Oświata i wychowanie | 28,83% | 28,45% | 25,97% |
| 15 | Ochrona zdrowia | 0,33% | 0,30% | 0,22% |
| 16 | Pomoc społeczna | 3,90% | 4,18% | 4,10% |
| 17 | Pozostałe zadania w zakresie polityki społecznej | 0,39% | 0,05% | 0,03% |
| 18 | Edukacyjna opieka wychowawcza | 0,81% | 1,00% | 1,06% |
| 19 | Rodzina | 26,36% | 29,20% | 35,07% |
| 20 | Gospodarka komunalna i ochrona środowiska | 5,78% | 4,34% | 5,03% |
| 21 | Kultura i ochrona dziedzictwa narodowego | 3,54% | 2,84% | 2,64% |
| 22 | Kultura fizyczna | 1,06% | 0,47% | 0,23% |
| | RAZEM | 100,00% | 100,00% | 100,00% |

Źródło: Opracowanie własne na podstawie sprawozdań Gminy Masłów

Z danych przedstawionych powyżej wynika, iż w analizowanym okresie Gmina Masłów najwięcej wydała środków na oświatę i wychowanie, która pochłonęła od 25,97% do 28,83% wydatków oraz na rodzinę – od 26,36% do 35,07%. Wysoki poziom wydatków w tym dziale jest typowy dla samorządów gminnych, ponieważ wynika z ustawowo powierzanych gminom zadań. Kolejne działy w strukturze wydatków budżetu na przestrzeni badanych lat to: transport i łączność, administracja publiczna, pomoc społeczna, gospodarka komunalna i ochrona środowiska.

W kolejnym etapie analizy skumulowano poszczególne grupy wydatków i na tak przygotowanych danych przeprowadzono analizę struktury i dynamiki.



TABELA 44: PODZIAŁ WYDATKÓW GMINY MASŁÓW W LATACH 2018 – 2020 ORAZ PLAN NA ROK 2021

| L.p. | Wydatki Gminy Masłów | Wykonanie | | | Plan |
|------------|--|----------------------|----------------------|----------------------|----------------------|
| | | 2018 | 2019 | 2020 | 2021 |
| 1 | Wydatki ogółem | 52 062 319,35 | 54 652 042,61 | 53 977 674,82 | 60 063 494,67 |
| 1.1 | Wydatki bieżące | 39 601 386,71 | 43 407 145,23 | 46 429 263,65 | 55 023 033,31 |
| 1.1.1 | Wynagrodzenia i składki od nich naliczane | 14 017 484,07 | 14 914 824,72 | 15 568 419,39 | 18 732 587,22 |
| 1.1.2 | Wydatki związane z realizacją ich statutowych zadań | 7 864 081,72 | 8 205 130,99 | 7 835 240,92 | 36 010 331,09 |
| 1.1.3 | Świadczenia na rzecz osób fizycznych | 14 311 841,81 | 16 624 860,37 | 19 617 448,44 | 0,00 |
| 1.1.4 | Dotacje na zadania bieżące | 3 135 659,52 | 3 341 621,27 | 3 151 612,31 | 0,00 |
| 1.1.5 | Obsługa długu jednostki samorządu terytorialnego | 272 319,59 | 320 707,88 | 256 542,59 | 280 115,00 |
| 1.2 | Wydatki majątkowe | 12 460 932,64 | 11 244 897,38 | 7 548 411,17 | 5 040 461,36 |
| 1.2.1 | Inwestycje i zakupy inwestycyjne | 11 706 496,31 | 9 774 752,86 | 7 295 079,17 | 5 040 461,36 |
| 1.2.2 | Wydatki o charakterze dotacyjnym na inwestycje i zakupy inwestycyjne | 754 436,33 | 1 470 144,52 | 253 332,00 | 0,00 |

Źródło: Opracowanie własne na podstawie sprawozdań Gminy Masłów

TABELA 45: STRUKTURA WYDATKÓW GMINY MASŁÓW W LATACH 2018 – 2020 ORAZ PLAN NA ROK 2021

| L.p. | Struktura wydatków Gminy Masłów | Wykonanie | | | Plan |
|------------|--|----------------|----------------|----------------|----------------|
| | | 2018 | 2019 | 2020 | 2021 |
| 1 | Wydatki ogółem | 100,00% | 100,00% | 100,00% | 100,00% |
| 1.1 | Wydatki bieżące | 76,07% | 79,42% | 86,02% | 91,61% |
| 1.1.1 | Wynagrodzenia i składki od nich naliczane | 26,92% | 27,29% | 28,84% | 31,19% |
| 1.1.2 | Wydatki związane z realizacją ich statutowych zadań | 15,11% | 15,01% | 14,52% | 59,95% |
| 1.1.3 | Świadczenia na rzecz osób fizycznych | 27,49% | 30,42% | 36,34% | 0,00% |
| 1.1.4 | Dotacje na zadania bieżące | 6,02% | 6,11% | 5,84% | 0,00% |
| 1.1.5 | Obsługa długu jednostki samorządu terytorialnego | 0,52% | 0,59% | 0,48% | 0,47% |
| 1.2 | Wydatki majątkowe | 23,93% | 20,58% | 13,98% | 8,39% |
| 1.2.1 | Inwestycje i zakupy inwestycyjne | 22,49% | 17,89% | 13,51% | 8,39% |
| 1.2.2 | Wydatki o charakterze dotacyjnym na inwestycje i zakupy inwestycyjne | 1,45% | 2,69% | 0,47% | 0,00% |

Źródło: Opracowanie własne na podstawie sprawozdań Gminy Masłów

TABELA 46: DYNAMIKA ZMIAN WYDATKÓW GMINY MASŁÓW W LATACH 2018 – 2020 ORAZ PLAN NA ROK 2021

| L.p. | Dynamika zmian wydatków Gminy Masłów | Wykonanie | | Plan |
|------------|--|-----------|-----------|-----------|
| | | 2018/2019 | 2019/2020 | 2020/2021 |
| 1 | Wydatki ogółem | 4,97% | -1,23% | 11,27% |
| 1.1 | Wydatki bieżące | 9,61% | 6,96% | 18,51% |
| 1.1.1 | Wynagrodzenia i składki od nich naliczane | 6,40% | 4,38% | 20,32% |
| 1.1.2 | Wydatki związane z realizacją ich statutowych zadań | 4,34% | -4,51% | 359,59% |
| 1.1.3 | Świadczenia na rzecz osób fizycznych | 16,16% | 18,00% | -100,00% |
| 1.1.4 | Dotacje na zadania bieżące | 6,57% | -5,69% | -100,00% |
| 1.1.5 | Obsługa długu jednostki samorządu terytorialnego | 17,77% | -20,01% | 9,19% |
| 1.2 | Wydatki majątkowe | -9,76% | -32,87% | -33,22% |
| 1.2.1 | Inwestycje i zakupy inwestycyjne | -16,50% | -25,37% | -30,91% |
| 1.2.2 | Wydatki o charakterze dotacyjnym na inwestycje i zakupy inwestycyjne | 94,87% | -82,77% | -100,00% |

Źródło: Opracowanie własne na podstawie sprawozdań Gminy Masłów

Wydatki bieżące mają zazwyczaj charakter powtarzalny i liniowy. W badanym okresie stanowią one od 76,07% do 91,61% wydatków ogółem, co oznacza, że pozostałe 8,39% do 23,93% to wydatki majątkowe, przeznaczone głównie na inwestycje. W strukturze wydatków bieżących

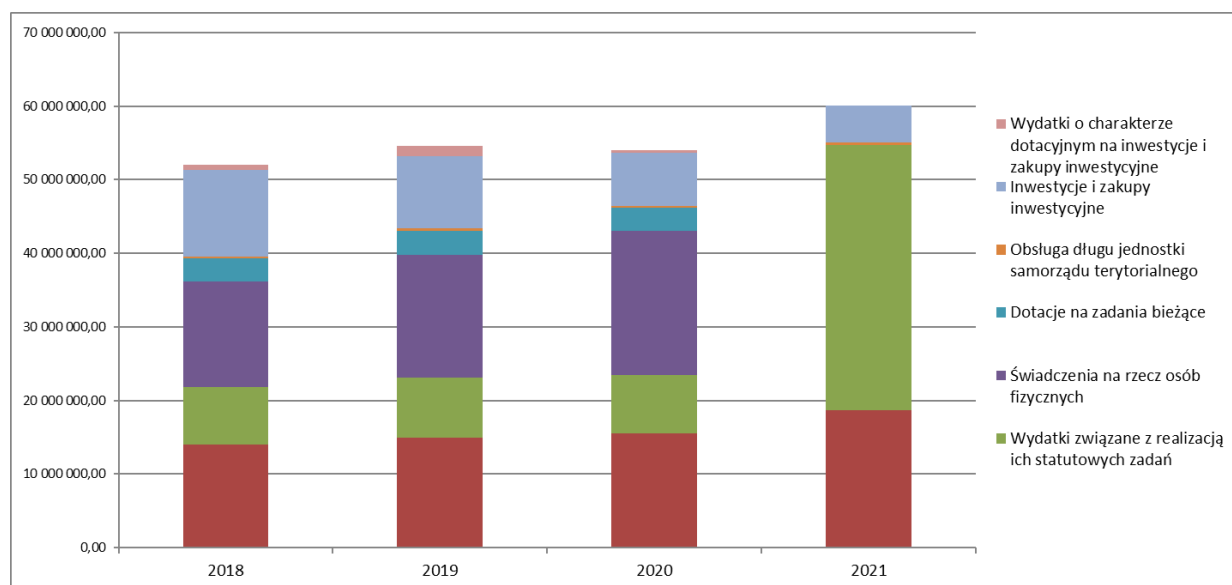


należy zauważyć niezmiennie dominującą grupę świadczeń na rzecz osób fizycznych oraz wynagrodzeń i składek od nich naliczanych - średnio 31,42% oraz 27,69% odpowiednio (w latach 2018-2020).

Wydatki majątkowe w latach 2018-2020 średnio stanowiły 19,50% wszystkich wydatków, co oznacza przeciętny udział – co piątą złotówkę Gmina Masłów wydawała na cele inwestycyjne.

Analiza dynamiki wykazuje, iż wydatki bieżące rosną proporcjonalnie do dochodów bieżących w analizowanych latach. W ciągu trzech lat wydatki bieżące wzrosły o 17,24% (2020 roku w stosunku do roku 2018), co w zderzeniu z dynamiką dochodów bieżących oznacza wyraźne zwiększenie zasobów finansowych Gminy Masłów. Jest to korzystne zjawisko w Gminie.

WYKRES 18: WYDATKI GMINY MASŁÓW W LATACH 2018-2020 ORAZ PLAN NA 2021 ROK



Źródło: Opracowanie własne na podstawie sprawozdań Gminy Masłów

Wydatki ogółem zmieniały się w trendzie analogicznym do dochodów – bieżące rosły stale, choć umiarkowanie, a o fluktuacji decydowały wydatki majątkowe.

1.8.2.3 WOLNE ŚRODKI OPERACYJNE

Wysokość wolnych środków operacyjnych wskazuje na zdolność jednostki do regulowania zobowiązań wynikających z zaciągniętych kredytów i pożyczek, a więc do spłaty rat kapitałowych i odsetek, a także na zdolność do samodzielnego finansowania inwestycji.

Do celów niniejszej analizy wolne środki operacyjne określono jako:

1. Dla lat 2018 – 2020 wg starej wzoru wynikającego z art. 243 ustawy o finansach publicznych, tj.



$$\underbrace{\left(\frac{R+O}{D}\right)_n}_{\text{Lewa strona wskaźnika określająca obsługę długu jednostki}} \leq \frac{1}{3} * \underbrace{\left(\frac{Db_{n-1} + Sm_{n-1} - Wb_{n-1}}{D_{n-1}} + \frac{Db_{n-2} + Sm_{n-2} - Wb_{n-2}}{D_{n-2}} + \frac{Db_{n-3} + Sm_{n-3} - Wb_{n-3}}{D_{n-3}}\right)}_{\text{Prawa strona wskaźnika wyznaczająca limit obsługi długu jednostki}}$$

2. Dla lat 2021 – 2026 wg przejściowego wzoru wynikającego z art. 243 ustawy o finansach publicznych, tj.

$$\frac{R_{+N} + O_{+N+P}}{Db - Db_{celowe}} \leq \sum_{i=1}^3 \frac{(Db - Db_{UE}) + Sm - (Wb - Wb_{UE} - R_{Nb})}{Db - Db_{celowe}} : 3$$

Wskaźnik planowanej spłaty (lewa strona) – do kwoty obsługi długu (R) doliczone zostały spłaty innych zobowiązań dłużnych zaciągniętych od 2019 r. (+N) oraz poza odsetkami (O) także opłaty i prowizje (+P) od udzielenia finansowania. Wskaźnik liczony w relacji do dochodów bieżących (Db) pomniejszonych o środki celowe, czyli dotacje (Db celowe)

Wskaźnik dopuszczalnej spłaty (prawa strona) – oparty o wskaźniki jednoroczne z 3 lat, Suma nadwyżki i sprzedaży majątku została pomniejszona o środki UE (DbUE i WbUE) i spłaty innych zobowiązań dłużnych w wydatkach bieżących zaciągniętego od 2019 r. (RNb). Wskaźnik liczony jest w relacji do dochodów bieżących (Db) pomniejszonych o środki celowe, czyli dotacje (Db celowe)

3. Dla lat od 2026 roku wg docelowego wzoru wynikającego z art. 243 ustawy o finansach publicznych, tj.

$$\frac{R_{+N} + O_{+N+P}}{Db - Db_{celowe}} \leq \sum_{i=1}^7 \frac{(Db - Db_{UE}) - (Wb - Wb_{UE} - R_{Nb} - O)}{Db - Db_{celowe}} : 7$$

Wskaźnik dopuszczalnej spłaty (prawa strona) – oparty o wskaźniki jednoroczne z 7 lat, ale względem wersji przejściowej: koniec wpływu odsetek (-O) na obie strony wzoru (wskaźniki jednoroczne zostały powiększane o odsetki od zobowiązań), we wskaźniku nie uwzględnia się prognozowanych dochodów ze sprzedaży mienia (brak Sm)

Wskaźnik planowanej spłaty (lewa strona) – bez zmian względem wersji od 2020 r.

Poziom wolnych środków operacyjnych Gminy Masłów w latach 2018 – 2020 oraz plan na rok 2021 przedstawiono w tabeli poniżej:



TABELA 47: DYNAMIKA ZMIAN WYDATKÓW GMINY MASŁÓW W LATACH 2018 – 2020 ORAZ PLAN NA ROK 2021

| L.p. | Poziom wolnych środków operacyjnych Gminy Masłów | Wykonanie | | | Plan |
|------|--|---------------|---------------|---------------|---------------|
| | | 2018 | 2019 | 2020 | 2021 |
| 1 | Dochody bieżące | 43 128 056,40 | 47 363 654,70 | 53 291 986,65 | 57 761 237,35 |
| 2 | Wydatki bieżące bez obsługi zadłużenia | 39 329 067,12 | 43 086 437,35 | 46 172 721,06 | 54 742 918,31 |
| 3 | Nadwyżka operacyjna (1-2) | 3 798 989,28 | 4 277 217,35 | 7 119 265,59 | 3 018 319,04 |
| 4 | Wolne środki, o których mowa w art. 217 ust.2 pkt 6 ustawy | 5 835 459,70 | 5 244 145,85 | 6 682 876,84 | 1 976 333,00 |

Źródło: Opracowanie własne na podstawie sprawozdań Gminy Masłów

Nadwyżka operacyjna to wskaźnik obrazujący sytuację finansową w samorządzie, zdolność do spłaty rat od zaciągniętych kredytów, pożyczek czy wyemitowanych obligacji oraz możliwości samodzielnego finansowania inwestycji. Czym wyższa jest wartość nadwyżki operacyjnej tym większa jest możliwość realizacji przez jednostkę samorządu terytorialnego nowych przedsięwzięć majątkowych, zarówno bezpośrednio przeznaczając tą kwotę na inwestycje lub pośrednio spłacając wcześniej zaciągnięte zobowiązania na cele inwestycyjne.

Wielkość nadwyżki operacyjnej w roku 2021 osiągniętej przez Gminę Masłów znacznie zmalała w stosunku do 2020 roku i stanowiła 3 018 319,04 zł. Dodatni wynik bieżący pokazuje że Gmina jest w stanie sfinansować wydatki bieżące z bieżących wpływów.

W latach 2018 – 2020 poziom wolnych środków operacyjnych kształtował się w granicach od około 3,8 mln w roku 2018 do 7,1 mln zł w roku 2020. Przeciętnie w latach 2018 – 2020 wolne środki operacyjne stanowiły ok. 5,9 mln zł, co oznacza, że średnio stanowiły 12,35% pozyskanych dochodów. Z doświadczeń wynika, iż samorząd dążący do rozwoju powinien osiągać poziom co najmniej 10%.

Niski poziom wolnych środków operacyjnych powoduje przeważnie poważne konsekwencje – determinuje niską zdolność finansową do realizacji inwestycji oraz, co ważniejsze może spowodować istotny problem ze spełnieniem obostrzeń z art. 243 UoFP, o czym mowa będzie w kolejnych rozdziałach niniejszego opracowania.

Bez wątpienia, służby finansowe Gminy Masłów w świetle zmian w ustawie o finansach publicznych, muszą na bieżąco analizować sytuację finansową jednostki, w tym zdolność do zaciągania i spłaty nowych zobowiązań, w aspekcie wykonanych i prognozowanych wielkości wpływających na ustalenie w kolejnych latach relacji określonej w art. 243 ustawy o finansach publicznych w brzmieniu przewidzianym odpowiednio dla okresu przejściowego (2020 - 2025) oraz od roku 2026 do końca okresu objętego prognozą kwoty długu.

1.8.2.4 WIELOLETNIA PROGNOZA FINANSOWA GMINY MASŁÓW

Poniższa tabela przedstawia zbiorczo dane dotyczące wykonania budżetów Gminy Masłów w latach 2018 – 2020 oraz prognozę do roku 2030.



TABELA 48: WIELOLETNIA PROGNOZA FINANSOWA GMINY MASŁÓW W WYBRANYCH LATACH

| Lp. | Wieloletnia Prognoza Finansowa Gminy Masłów | Jednostka | Dane historyczne | | | Prognoza | | | | | |
|------------|---|------------|----------------------|----------------------|----------------------|----------------------|----------------------|----------------------|----------------------|----------------------|----------------------|
| | | | Rok n-3 | Rok n-2 | Rok n-1 | Rok n | Rok n+1 | Rok n+3 | Rok n+5 | Rok n+7 | Rok n+9 |
| | | | 2018 | 2019 | 2020 | 2021 | 2022 | 2024 | 2026 | 2028 | 2030 |
| 1 | Dochody ogółem | PLN | 49 410 372,79 | 53 606 564,31 | 56 841 658,76 | 59 855 895,35 | 60 076 858,00 | 44 417 861,00 | 44 417 861,00 | 44 403 511,00 | 44 403 511,00 |
| 1.1 | Dochody bieżące | PLN | 43 128 056,40 | 47 363 654,70 | 53 291 986,65 | 57 761 237,35 | 48 910 236,00 | 44 403 511,00 | 44 403 511,00 | 44 403 511,00 | 44 403 511,00 |
| 1.1.1 | dochody z tytułu udziału we wpływach z podatku dochodowego od osób fizycznych | PLN | 11 595 044,00 | 12 186 025,00 | 13 122 687,00 | 13 715 792,00 | 12 475 139,00 | 13 234 874,00 | 13 234 874,00 | 13 234 874,00 | 13 234 874,00 |
| 1.1.2 | dochody z tytułu udziału we wpływach z podatku dochodowego od osób prawnych | PLN | 76 143,40 | 123 413,96 | 102 248,72 | 103 000,00 | 144 919,00 | 153 743,00 | 153 743,00 | 153 743,00 | 153 743,00 |
| 1.1.3 | subwencja ogólna | PLN | 6 920 703,00 | 7 689 701,00 | 7 820 198,00 | 11 250 842,00 | 8 938 171,00 | 11 292 587,00 | 11 292 587,00 | 11 292 587,00 | 11 292 587,00 |
| 1.1.4 | z tytułu dotacji i środków przeznaczonych na cele bieżące | PLN | 15 144 836,23 | 17 689 525,56 | 20 680 001,88 | 20 983 782,78 | 15 091 572,47 | 6 985 236,00 | 6 985 236,00 | 6 985 236,00 | 6 985 236,00 |
| 1.1.5 | pozostałe dochody | PLN | 9 391 329,77 | 9 674 989,18 | 11 566 851,05 | 11 707 820,57 | 12 260 434,53 | 12 737 071,00 | 12 737 071,00 | 12 737 071,00 | 12 737 071,00 |
| 1.1.5.1 | z podatku od nieruchomości | PLN | 5 836 978,25 | 5 495 597,79 | 5 409 681,97 | 5 641 868,00 | 6 028 608,00 | 6 437 207,00 | 6 437 207,00 | 6 437 207,00 | 6 437 207,00 |
| 1.2 | Dochody majątkowe | PLN | 6 282 316,39 | 6 242 909,61 | 3 549 672,11 | 2 094 658,00 | 11 166 622,00 | 14 350,00 | 14 350,00 | 0,00 | 0,00 |
| 1.2.1 | ze sprzedaży majątku | PLN | 432 393,92 | 158 735,78 | 278,80 | 600 168,00 | 3 600 000,00 | 0,00 | 0,00 | 0,00 | 0,00 |
| 1.2.2 | z tytułu dotacji oraz środków przeznaczonych na inwestycje | PLN | 5 643 466,98 | 5 737 288,34 | 3 189 699,82 | 967 516,00 | 7 552 272,00 | 0,00 | 0,00 | 0,00 | 0,00 |
| 1.2.3 | pozostałe dochody | PLN | 206 455,49 | 346 885,49 | 359 693,49 | 526 974,00 | 14 350,00 | 14 350,00 | 14 350,00 | 0,00 | 0,00 |
| 2 | Wydatki ogółem | PLN | 52 062 319,35 | 54 652 042,61 | 53 977 674,82 | 60 063 494,67 | 65 275 731,00 | 42 811 828,00 | 42 767 861,00 | 42 953 511,00 | 43 603 511,00 |
| 2.1 | Wydatki bieżące | PLN | 39 601 386,71 | 43 407 145,23 | 46 429 263,65 | 55 023 033,31 | 50 946 051,00 | 41 811 504,00 | 41 703 704,00 | 41 618 704,00 | 41 583 704,00 |
| 2.1.1 | na wynagrodzenia i składki od nich naliczane | PLN | 14 017 484,07 | 14 914 824,72 | 15 568 419,39 | 18 732 587,22 | 19 633 070,30 | 19 283 772,00 | 19 283 772,00 | 19 283 772,00 | 19 323 872,00 |
| 2.1.2 | z tytułu poręczeń i gwarancji | PLN | 0,00 | 0,00 | 0,00 | 0,00 | 0,00 | 0,00 | 0,00 | 0,00 | 0,00 |
| 2.1.2.1 | gwarancje i poręczenia podlegające wyłączeniu z limitu spłaty zobowiązań | PLN | 0,00 | 0,00 | 0,00 | 0,00 | 0,00 | 0,00 | 0,00 | 0,00 | 0,00 |
| 2.1.3 | wydatki na obsługę długu | PLN | 272 319,59 | 320 707,88 | 256 542,59 | 280 115,00 | 350 000,00 | 243 800,00 | 136 000,00 | 51 000,00 | 16 000,00 |
| 2.1.3.1 | odsetki i dyskonto podlegające wyłączeniu z limitu spłaty zobowiązań, o których mowa w art. 243 ustawy, w terminie nie dłuższym niż 90 dni po zakończeniu programu, projektu lub zadania i otrzymania refundacji z tych środków (bez odsetek i dyskonta od zobowiązań na wkład krajowy) | PLN | 272 319,59 | 0,00 | 0,00 | 0,00 | 0,00 | 0,00 | 0,00 | 0,00 | 0,00 |
| 2.1.3.2 | odsetki i dyskonto podlegające wyłączeniu z limitu spłaty zobowiązań, o których mowa w art. 243 ustawy, z tytułu zobowiązań zaciągniętych na wkład krajowy | PLN | 0,00 | 320 707,88 | 0,00 | 0,00 | 0,00 | 0,00 | 0,00 | 0,00 | 0,00 |



| | | | | | | | | | | | |
|----------|--|------------|----------------------|----------------------|---------------------|---------------------|----------------------|---------------------|---------------------|---------------------|-------------------|
| 2.1.3.3 | pozostałe odsetki i dyskonto podlegające wyłączeniu z limitu spłaty zobowiązań, o którym mowa w art.. 243 ustawy | PLN | 0,00 | 0,00 | 0,00 | 0,00 | 0,00 | 0,00 | 0,00 | 0,00 | 0,00 |
| 2.1.4 | Pozostałe wydatki bieżące | PLN | 25 311 583,05 | 28 171 612,63 | 30 604 301,67 | 36 010 331,09 | 30 962 980,70 | 22 283 932,00 | 22 283 932,00 | 22 283 932,00 | 22 243 832,00 |
| 2.2 | Wydatki majątkowe | PLN | 12 460 932,64 | 11 244 897,38 | 7 548 411,17 | 5 040 461,36 | 14 329 680,00 | 1 000 324,00 | 1 064 157,00 | 1 334 807,00 | 2 019 807,00 |
| 2.2.1 | Inwestycje i zakupy inwestycyjne, o których mowa w art. 236 ust. 4 pkt. 1 ustawy | PLN | 11 706 496,31 | 9 774 752,86 | 7 295 079,17 | 5 040 461,36 | 14 329 680,00 | 1 000 324,00 | 1 064 157,00 | 1 334 807,00 | 2 019 807,00 |
| 2.2.1.1 | wydatki o charakterze dotacyjnym na inwestycje i zakupy inwestycyjne | PLN | 754 436,33 | 1 470 144,52 | 253 332,00 | 1 242 816,00 | 254 482,00 | 0,00 | 0,00 | 0,00 | 0,00 |
| 3 | Wynik budżetu | PLN | -2 651 946,56 | -1 045 478,30 | 2 863 983,94 | -207 599,32 | -5 198 873,00 | 1 606 033,00 | 1 650 000,00 | 1 450 000,00 | 800 000,00 |
| 3.1 | Kwota prognozowanej nadwyżki budżetu przeznaczana na spłatę kredytów, pożyczek i wykup papierów wartościowych | PLN | 0,00 | 0,00 | 2 863 983,94 | 0,00 | 0,00 | 1 606 033,00 | 1 650 000,00 | 1 450 000,00 | 800 000,00 |
| 4 | Przychody budżetu | PLN | 9 077 042,38 | 9 561 645,85 | 7 260 334,55 | 2 218 932,32 | 6 462 206,00 | 0,00 | 0,00 | 0,00 | 0,00 |
| 4.1 | Kredyty, pożyczki, emisja papierów wartościowych | PLN | 3 120 000,00 | 4 317 500,00 | 0,00 | 0,00 | 0,00 | 0,00 | 0,00 | 0,00 | 0,00 |
| 4.1.1 | na pokrycie deficytu budżetu | PLN | 0,00 | 4 317 500,00 | 0,00 | 0,00 | 0,00 | 0,00 | 0,00 | 0,00 | 0,00 |
| 4.2 | Nadwyżka budżetowa z lat ubiegłych | PLN | 0,00 | 0,00 | 577 457,71 | 207 599,32 | 1 404 766,70 | 0,00 | 0,00 | 0,00 | 0,00 |
| 4.2.1 | na pokrycie deficytu budżetu | PLN | 0,00 | 0,00 | 577 457,71 | 207 599,32 | 1 404 766,70 | 0,00 | 0,00 | 0,00 | 0,00 |
| 4.3 | Wolne środki o których mowa w art. 217 ust. 2 pkt. 6 ustawy | PLN | 5 835 459,70 | 5 244 145,85 | 6 682 876,84 | 1 976 333,00 | 5 057 439,30 | 0,00 | 0,00 | 0,00 | 0,00 |
| 4.3.1 | na pokrycie deficytu budżetu | PLN | 0,00 | 0,00 | 0,00 | 0,00 | 3 794 106,30 | 0,00 | 0,00 | 0,00 | 0,00 |
| 4.4 | Spłaty udzielonych pożyczek w latach ubiegłych | PLN | 0,00 | 0,00 | 0,00 | 35 000,00 | 0,00 | 0,00 | 0,00 | 0,00 | 0,00 |
| 4.4.1 | na pokrycie deficytu budżetu | PLN | 0,00 | 0,00 | 0,00 | 0,00 | 0,00 | 0,00 | 0,00 | 0,00 | 0,00 |
| 4.5 | Inne przychody niezwiązane z zaciągnięciem długu | PLN | 121 582,68 | 0,00 | 0,00 | 0,00 | 0,00 | 0,00 | 0,00 | 0,00 | 0,00 |
| 4.5.1 | na pokrycie deficytu budżetu | PLN | 0,00 | 0,00 | 0,00 | 0,00 | 0,00 | 0,00 | 0,00 | 0,00 | 0,00 |
| 5 | Rozchody budżetu | PLN | 1 180 949,97 | 1 255 833,00 | 1 937 333,00 | 2 011 333,00 | 1 263 333,00 | 1 606 033,00 | 1 650 000,00 | 1 450 000,00 | 800 000,00 |
| 5.1 | Spłaty rat kapitałowych kredytów i pożyczek oraz wykup papierów wartościowych | PLN | 930 949,97 | 1 255 833,00 | 1 902 333,00 | 2 011 333,00 | 1 263 333,00 | 1 606 033,00 | 1 650 000,00 | 1 450 000,00 | 800 000,00 |
| 5.1.1 | łączna kwota przypadających na dany rok kwot ustawowych wyłączeń z limitu spłaty zobowiązań | PLN | 0,00 | 0,00 | 0,00 | 0,00 | 0,00 | 0,00 | 0,00 | 0,00 | 0,00 |
| 5.1.1.1 | kwota przypadających na dany rok kwot wyłączeń określonych w art.. 243 ust. 3 ustawy | PLN | | 0,00 | | 0,00 | 0,00 | 0,00 | 0,00 | 0,00 | 0,00 |
| 5.1.1.2 | kwota przypadających na dany rok kwot wyłączeń określonych w art.. 243 ust. 3a ustawy | PLN | | 0,00 | | 0,00 | 0,00 | 0,00 | 0,00 | 0,00 | 0,00 |



| | | | | | | | | | | | |
|----------|--|------------|-------------------|---------------------|---------------------|----------------------|---------------------|---------------------|---------------------|-------------------|--------------|
| 5.1.1.3 | kwota przypadających na dany rok kwot wyłączeń określonych w art. 243 ust. 3b ustawy | PLN | | 0,00 | | 0,00 | 0,00 | 0,00 | 0,00 | 0,00 | 0,00 |
| 5.1.1.4 | kwota przypadających na dany rok kwot pozostałych ustawowych wyłączeń z limitu spłaty zobowiązań | PLN | | 0,00 | | 0,00 | 0,00 | 0,00 | 0,00 | 0,00 | 0,00 |
| 5.2 | Inne rozchody niezwiązane ze spłatą długu | PLN | 250 000,00 | 0,00 | 35 000,00 | 0,00 | 0,00 | 0,00 | 0,00 | 0,00 | 0,00 |
| 6 | Kwota długu | PLN | 736 175,34 | 3 797 842,34 | 1 895 509,34 | 11 221 837,00 | 9 958 504,00 | 7 085 638,00 | 3 805 000,00 | 800 000,00 | 0,00 |
| 6.1 | kwota długu, którego planowana spłata dokona się z wydatków | PLN | | | | | | | | | |
| 7 | Relacja zrównoważenia wydatków bieżących, o której mowa w art. 242 ustawy | PLN | | | | | | | | | |
| 7.1 | Różnica między dochodami bieżącymi a wydatkami bieżącymi | PLN | 3 526 669,69 | 3 956 509,47 | 6 862 723,00 | 2 735 194,04 | -2 035 815,00 | 2 592 007,00 | 2 699 807,00 | 2 784 807,00 | 2 819 807,00 |
| 7.2 | Różnica między dochodami bieżącymi, skorygowanymi o środki a wydatkami bieżącymi | PLN | 9 362 129,39 | 9 200 655,32 | 14 123 057,55 | 4 922 136,36 | 4 426 391,00 | 2 592 007,00 | 2 699 807,00 | 2 784 807,00 | 2 819 807,00 |
| 8 | Wskaźniki spłaty zobowiązań | PLN | 2,44% | 2,94% | 3,80% | 3,83% | 2,69% | 4,16% | 4,02% | 3,38% | 1,84% |
| 8.1 | Relacja określona po lewej stronie nierówności we wzorze, o którym mowa w art. 243 ust. 1 (po uwzględnieniu zobowiązań związku współtworzonego przez jednostkę samorządu terytorialnego oraz po uwzględnieniu ustawowych wyłączeń przypadających na dany rok | % | x | x | 0,00% | 6,23% | 4,77% | 4,94% | 4,77% | 4,01% | 2,18% |
| 8.2 | Relacja określona po prawej stronie nierówności we wzorze, o którym mowa w art. 243 ust. 1 ustawy, ustalona dla danego roku (wskaźnik jednoroczny) | % | x | x | 3,94% | 8,55% | -4,36% | 7,58% | 7,58% | 7,58% | 7,58% |
| | | % | x | x | 3,94% | 10,18% | 6,28% | 7,58% | x | x | x |
| 8.3 | Dopuszczalny limit spłaty zobowiązań określony po prawej stronie nierówności we wzorze, o którym mowa w art. 243 ustawy, po uwzględnieniu ustawowych wyłączeń, obliczony w oparciu o plan 3 kwartału roku poprzedzającego pierwszy rok prognozy (wskaźnik ustalony w oparciu o średnią arytmetyczną z poprzednich lat) | % | x | x | 12,73% | 11,83% | 16,57% | 13,16% | 7,32% | 4,69% | 6,53% |
| 8.3.1 | Dopuszczalny limit spłaty zobowiązań określony po prawej stronie nierówności we wzorze, o którym mowa w art. 243 ustawy, po uwzględnieniu ustawowych wyłączeń, | % | x | x | 16,30% | 16,54% | 16,31% | 12,90% | 8,34% | 5,71% | 6,53% |



| | | | | | | | | | | | |
|-------|--|--|-----|-----|-----|-----|-----|-----|-----|-----|-----|
| | obliczony w oparciu o wykonanie roku poprzedzającego pierwszy rok prognozy (wskaźnik ustalony w oparciu o średnią arytmetyczną z poprzednich lat) | | | | | | | | | | |
| 8.4 | Informacja o spełnieniu wskaźnika spłaty zobowiązań określonego w art..243 ustawy, po uwzględnieniu zobowiązań związku współtworzonego przez jednostkę samorządu terytorialnego oraz po uwzględnieniu ustawowych wyłączeń, obliczony w oparciu o plan 3 kwartałów roku poprzedzającego rok budżetowy | | TAK | TAK | TAK | TAK | TAK | TAK | TAK | TAK | TAK |
| 8.4.1 | Informacja o spełnieniu wskaźnika spłaty zobowiązań określonego w art..243 ustawy, po uwzględnieniu zobowiązań związku współtworzonego przez jednostkę samorządu terytorialnego oraz po uwzględnieniu ustawowych wyłączeń, obliczony w oparciu o wykonanie roku poprzedzającego rok budżetowy | | TAK | TAK | TAK | TAK | TAK | TAK | TAK | TAK | TAK |

Źródło: Opracowanie własne na podstawie sprawozdań Gminy Masłów



1.8.2.5 ANALIZA SAMODZIELNOŚCI FINANSOWEJ GMINY MASŁÓW

O samodzielności jednostki samorządu terytorialnego decydują różne czynniki prawne, ekonomiczne, cechy osobowościowe władz lokalnych, a także czynniki finansowe. Samodzielność oznacza konieczność tworzenia dochodów własnych oraz swobodę dysponowania nimi, nawet wtedy kiedy pochodzą z budżetu państwa.

TABELA 49: ANALIZA SAMODZIELNOŚCI FINANSOWEJ GMINY MASŁÓW W LATACH 2018 – 2020 ORAZ PLANU NA ROK 2021

| L.p. | Wskaźniki samodzielności finansowej Gminy Masłów | Wykonanie | | | Plan |
|------|---|---------------|---------------|---------------|---------------|
| | | 2018 | 2019 | 2020 | 2021 |
| 1 | Dochody budżetu ogółem | 49 410 372,79 | 53 606 564,31 | 56 841 658,76 | 59 855 895,35 |
| 2 | Dochody własne bez udziału w podatkach | 9 823 723,69 | 9 833 724,96 | 11 567 129,85 | 12 307 988,57 |
| 3 | Dochody w podatkach stanowiący dochód budżetu państwa | 11 671 187,40 | 12 309 438,96 | 13 224 935,72 | 13 818 792,00 |
| 4 | Subwencja ogólna | 6 920 703,00 | 7 689 701,00 | 7 820 198,00 | 11 250 842,00 |
| 5 | Wskaźnik samodzielności finansowej dochodowej $(2/1*100\%)$ | 19,88% | 18,34% | 20,35% | 20,56% |
| 6 | Wskaźnik samodzielności wydatkowej I stopnia $((2+3)/1*100\%)$ | 43,50% | 41,31% | 43,62% | 43,65% |
| 7 | Wskaźnik samodzielności wydatkowej II stopnia $((2+3+4)/1*100\%)$ | 57,51% | 55,65% | 57,37% | 62,45% |

Źródło: Opracowanie własne na podstawie sprawozdań Gminy Masłów

Wskaźnik samodzielności finansowej dochodowej gminy w latach 2018–2020 kształtował się w przedziale 18,34% – 20,35%. Najwyższą wartość tego wskaźnika to rok 2020 na poziomie 20,35%. Im wyższa jest wartość tego wskaźnika oznacza dla jednostki większą samodzielność do kreowania i generowania dochodów własnych. W roku 2019 odnotowano spadek do 18,34% co oznacza większe uzależnienie jednostki od budżetu państwa.

Wskaźnik samodzielności wydatkowej pierwszego stopnia informuje, w jakim stopniu gmina jest w stanie w pełni i bez ograniczeń decydować o przeznaczeniu dochodów własnych z uwzględnieniem w podatkach stanowiących dochód budżetu państwa. Wartość tego wskaźnika oscylowała w przedziale 41,31% – 43,62%. Na uwagę zasługuje fakt, że wskaźnik ten znajdował się na dość stabilnym poziomie.

Wskaźnik samodzielności wydatkowej drugiego stopnia jest wskaźnikiem powiększonym o subwencje ogólną, czyli uwzględnia możliwość wydatkowania wszystkich tych środków, do których jednostka posiada pełną i nieograniczoną swobodę decyzyjną. Wskaźnik ten kształtuje się w przedziale 55,65% – 57,51%.

Porównując wskaźniki samodzielności finansowej Gminy Masłów w latach 2018–2020 można stwierdzić, że jednostka jest uzależniona od subwencji ogólnej.



TABELA 50: WSKAŹNIK PŁYNNOSCI FINANSOWEJ GMINY MASŁÓW W LATACH 2018-2020 ORAZ PLANU NA 2021

| L.p. | Wskaźnik płynności finansowej Gminy Masłów | Wykonanie | | | Plan |
|------|---|---------------|---------------|---------------|---------------|
| | | 2018 | 2019 | 2020 | 2021 |
| 1 | Dochody budżetu | 49 410 372,79 | 53 606 564,31 | 56 841 658,76 | 59 855 895,35 |
| 2 | Przychody budżetu | 9 077 042,38 | 9 561 645,85 | 7 260 334,55 | 2 218 932,32 |
| 3 | Wydatki budżetowe | 52 062 319,35 | 54 652 042,61 | 53 977 674,82 | 60 063 494,67 |
| 4 | Rozchody budżetowe | 1 180 949,97 | 1 255 833,00 | 1 937 333,00 | 2 011 333,00 |
| 5 | Wskaźnik płynności finansowej ((1+2)/(3+4)) | 1,10 | 1,13 | 1,15 | 1,00 |

Źródło: Opracowanie własne na podstawie sprawozdań Gminy Masłów

Wskaźnik płynności finansowej w latach 2018–2020 znajdował się na poziomie 1,10–1,15. Oznacza to, że gmina bezproblemowo wykonywała wydatki i rozchody budżetu, a przy tym osiągała nadwyżkę środków pieniężnych.

1.8.2.6 MOŻLIWOŚCI FINANSOWANIA BIEŻĄCEJ DZIAŁALNOŚCI I INWESTYCJI

Pod rządami nowej ustawy o finansach publicznych, poziom nadwyżki operacyjnej jest niezwykle ważny ze względu na limity obsługi długu zadłużenia określone w art. 243 UoFP. Konsekwencje spadającej nadwyżki operacyjnej ilustruje poniższy wykres, przedstawiający kształtowanie się wskaźnika obsługi zadłużenia z art. 243. UoFP, który obecnie determinuje zdolność Gminy Masłów do obsługi zadłużenia. Wykres przedstawia wartości wskaźnika bazowego jednorocznego, tj. stosunek dochodów bieżących pomniejszonych o wydatki bieżące, powiększony o sprzedaż majątku, do dochodów ogółem.

WYKRES 19: ANALIZA WSKAŹNIKA BAZOWEGO JEDNOROCZNEGO W LATACH 2018-2020 ORAZ PLAN NA 2021 ROK



Źródło: Opracowanie własne na podstawie sprawozdań Gminy Masłów

Analizując wykres powyżej widać wyraźnie, że w 2020 roku oraz w planowanym 2021 roku wskaźnik ten znacznie rośnie w porównaniu do lat poprzednich. W 2021 roku do wartości



wskaźnika zadłużenia będą brane dane z lat 2018, 2019, 2020. W 2021 roku wskaźnik jest planowany na poziomie 10,18%, 2020 roku wskaźnik ten był na poziomie 3,94%, w 2019 roku 3,03%, w 2018 – 2,42%.

Prognozy dochodów i wydatków Gminy Masłów zachowują relację z art. 243 ustawy o finansach publicznych. Pomiędzy wskaźnikiem maksymalnej a faktycznej obsługi zadłużenia występuje margines bezpieczeństwa, przez co należy pozytywnie ocenić sytuację finansową Gminy.

TABELA 51: ANALIZA WSKAŹNIKOWA GMINY MASŁÓW W WYBRANYCH LATACH

| Analiza wskaźnikowa Gminy Masłów | Jednostka | Dane historyczne | | | Prognoza | | | |
|--|----------------|------------------|--------------|--------------|--------------|--------------|--------------|------------|
| | | Rok n-3 | Rok n-2 | Rok n-1 | Rok n | Rok n+1 | Rok n+5 | Rok n+9 |
| | | 2018 | 2019 | 2020 | 2021 | 2022 | 2026 | 2030 |
| Wskaźnik obsługi długu (%) 15% (wg starej metodologii: (R+O)/D) | % | 2,44% | 2,94% | 3,80% | 3,83% | 2,69% | 4,02% | 1,84% |
| Wskaźnik zadłużenia (%) 60% (Z/D) | % | 1,49% | 7,08% | 3,33% | 18,75% | 16,58% | 8,57% | 0,00% |
| Wskaźnik bazowy jednoroczny (art. 243 ust. 1 ustawy, ustalona dla danego roku) | % | 8,01% | 7,68% | 12,07% | 5,58% | 2,60% | 6,08% | 6,35% |
| Wartość raty kapitałowej i obsługi długu w danym roku | PLN | 1 203 269,56 | 1 576 540,88 | 2 158 875,59 | 2 291 448,00 | 1 613 333,00 | 1 786 000,00 | 816 000,00 |
| Nadwyżka dochodów nad wydatkami bieżącymi % dochodów | % | 24,77% | 23,50% | 22,43% | 8,78% | 17,92% | 6,51% | 6,78% |
| Inwestycje do dochodów | % | 25,22% | 20,98% | 13,28% | 8,42% | 23,85% | 2,40% | 4,55% |
| Dochody na 1 mieszkańca w zł | PLN/mieszkańca | 4 511,95 | 4 845,57 | 5 101,11 | 5 415,68 | 5 419,11 | 4 006,78 | 4 006,06 |
| Wydatki ogółem budżetu gminy na 1 mieszkańca w zł | PLN/mieszkańca | 4 754,12 | 4 940,07 | 4 844,09 | 5 434,46 | 5 888,06 | 3 857,94 | 3 933,89 |
| Zadłużenie na 1 mieszkańca w zł | PLN/mieszkańca | 67,22 | 343,29 | 170,11 | 1 015,34 | 898,29 | 343,24 | 0,00 |
| Obsługa zadłużenia do wydatków ogółem | % | 0,52% | 0,59% | 0,48% | 0,47% | 0,54% | 0,32% | 0,04% |

Źródło: Opracowanie własne na podstawie sprawozdań Gminy Masłów



ZESTAWIENIE TABEL

| | |
|---|----|
| Tabela 1: Drogi publiczne w Gminie Masłów | 9 |
| Tabela 2: Stopień zwodociągowania Gminy Masłów | 14 |
| Tabela 3: Stopień skanalizowania Gminy Masłów | 20 |
| Tabela 4: Stopień skanalizowania Gminy Masłów | 20 |
| Tabela 5: Zgazyfikowanie Gminy Masłów | 22 |
| Tabela 6: Zasoby Mieszkaniaowe w Gminie Masłów w latach 2018-2020 | 32 |
| Tabela 7: Mieszkania wyposażone w instalacje techniczno-sanitarne w latach 2018 – 2020 na terenie Gminy Masłów | 34 |
| Tabela 8: Mieszkania wyposażone w instalacje techniczno-sanitarne w latach 2018 – 2020 na terenie Gminy Masłów | 35 |
| Tabela 9: Wykaz szkół/przedszkoli/oddziałów przedszkolnych i żłobków na terenie gminy Masłów | 46 |
| Tabela 10: Zestawienie uczniów w wybranych latach szkolnych | 46 |
| Tabela 11: Liczba uczniów w latach 2018 – 2021 | 47 |
| Tabela 12: Wyniki egzaminów ośmioklasistów w roku 2021 (zestawienie porównawcze) | 49 |
| Tabela 13: Wskaźniki demograficzne dla Gminy Masłów w latach 2018 – 2020 | 50 |
| Tabela 14: Dane demograficzne dla poszczególnych sołectw wg liczby zameldowanych na terenie Gminy Masłów w latach 2018 – 2020 | 52 |
| Tabela 15: Dynamika zmian wielkości zatrudnienia na terenie Gminy Masłów w latach 2018 – 2020 | 54 |
| Tabela 16: Bezrobotni w Gminie Masłów zarejestrowani w Powiatowym Urzędzie Pracy w Kielcach | 55 |
| Tabela 17: Podmioty gospodarki narodowej w Gminie Masłów | 57 |
| Tabela 18: Struktura własnościowa i powierzchnia lasów na terenie gminy Masłów | 62 |
| Tabela 19: Ruch turystyczny w Gminie Masłów w latach 2017 – 2020 | 69 |
| Tabela 20: Wykaz obiektów hotelowych i agroturystycznych z terenu Gminy Masłów | 71 |
| Tabela 21: Wykaz szlaków turystycznych na terenie Gminy Masłów | 74 |
| Tabela 22: Wykaz obiektów turystycznych o znaczeniu historycznym | 77 |
| Tabela 23: Beneficjenci pomocy społecznej na terenie Gminy Masłów wg podziału na sołectwa | 82 |



| | |
|---|-----|
| Tabela 24: Wykaz ośrodków zdrowia na terenie Gminy Masłów | 85 |
| Tabela 25: Wyjazdy jednostek OSP do działań ratowniczych w latach 2019-2020..... | 89 |
| Tabela 26: Wykaz obiektów sportowych i rekreacyjnych na terenie Gminy Masłów | 90 |
| Tabela 27: Wykaz stowarzyszeń z terenu Gminy Masłów | 96 |
| Tabela 28: Budżet Gminy Masłów w latach 2018-2020 oraz planu na 2021 | 100 |
| Tabela 29: realizacja dochodów budżetu Gminy Masłów w latach 2018-2020 oraz planu na rok 2021..... | 101 |
| Tabela 30: Struktura dochodów Gminy Masłów w latach 2018-2020 oraz plan na 2021 rok | 102 |
| Tabela 31: Realizacja wydatków budżetu Gminy Masłów w latach 2018-2020 oraz plan na 2021 rok..... | 105 |
| Tabela 32: Struktura wydatków Gminy Masłów w latach 2018-2020 | 107 |
| Tabela 33: Realizacja budżetu Gminy Masłów w latach 2018 – 2020 | 109 |
| Tabela 34: Analiza dochodów i wydatków Gminy Masłów w latach 2018 – 2020 oraz planu na rok 2021..... | 109 |
| Tabela 35: Szczegółowa analiza dochodów Gminy Masłów w latach 2018 – 2020..... | 112 |
| Tabela 36: Szczegółowa struktura dochodów Gminy Masłów w latach 2018 – 2020 | 115 |
| Tabela 37: Syntetyczne zestawienie dochodów Gminy Masłów w latach 2018 – 2020 oraz plan na rok 2021..... | 117 |
| Tabela 38: Syntetyczna analiza dochodów Gminy Masłów w latach 2018 – 2020 oraz plan na rok 2021..... | 118 |
| Tabela 39: podział dochodów Gminy Masłów w latach 2018 – 2020 oraz plan na rok 2021 . | 119 |
| Tabela 40: Struktura wyszczególnionych dochodów Gminy Masłów w latach 2018 – 2020 oraz plan na rok 2021 | 119 |
| Tabela 41: Analiza dochodów na mieszkańca Gminy Masłów w latach 2018 – 2019 oraz plan na rok 2021..... | 120 |
| Tabela 42: Wydatki Gminy Masłów wg rozdziałów klasyfikacji budżetowej w latach 2018 – 2020..... | 121 |
| Tabela 43: Struktura wydatków Gminy Masłów wg rozdziałów klasyfikacji budżetowej w latach 2018 – 2020..... | 122 |
| Tabela 44: Podział wydatków Gminy Masłów w latach 2018 – 2020 oraz plan na rok 2021.. | 123 |
| Tabela 45: Struktura wydatków Gminy Masłów w latach 2018 – 2020 oraz plan na rok 2021 | 123 |



| | |
|---|-----|
| Tabela 46: Dynamika zmian wydatków Gminy Masłów w latach 2018 – 2020 oraz plan na rok 2021..... | 123 |
| Tabela 47: Dynamika zmian wydatków Gminy Masłów w latach 2018 – 2020 oraz plan na rok 2021..... | 126 |
| Tabela 48: Wieloletnia Prognoza Finansowa Gminy Masłów w wybranych latach | 127 |
| Tabela 49: Analiza samodzielności finansowej Gminy Masłów w latach 2018 – 2020 oraz planu na rok 2021 | 131 |
| Tabela 50: Wskaźnik płynności finansowej Gminy Masłów w latach 2018-2020 oraz planu na 2021..... | 132 |
| Tabela 51: Analiza wskaźnikowa Gminy Masłów w wybranych latach | 133 |



ZESTAWIENIE ILUSTRACJI

| | |
|--|----|
| Rysunek 1 Lokalizacja Gminy Masłów na tle kraju i Województwa Świętokrzyskiego | 6 |
| Rysunek 2 Lokalizacja Gminy Masłów na tle Powiatu Kieleckiego | 6 |
| Rysunek 3 Mapa Gminy Masłów | 7 |
| Rysunek 4: Sołectwa Gminy Masłów | 8 |
| Rysunek 5 Przebieg dróg krajowych i wojewódzkich na terenie województwa świętokrzyskiego z zaznaczoną lokalizacją Gminy Masłów | 10 |
| Rysunek 6 Mapa linii kolejowych w pobliżu Gminy Masłów | 11 |
| Rysunek 7 Mapa linii autobusowych komunikacji ZTM w Kielcach na terenie gminy Masłów . | 13 |
| Rysunek 8 Lokalizacja lotniska i Lotniczego Pogotowia Ratunkowego na terenie Gminy Masłów | 30 |
| Rysunek 9 Przebieg ścieżek rowerowych na terenie Gminy Masłów | 31 |
| Rysunek 10 Lokalizacja gminnych terenów inwestycyjnych na terenie Gminy Masłów | 36 |
| Rysunek 11 Lokalizacja głównych zbiorników wód podziemnych na terenie Gminy Masłów .. | 40 |
| Rysunek 12 Obszary chronione na terenie Gminy Masłów | 44 |
| Rysunek 13 Granice nadleśnictw na terenie Gminy Masłów | 63 |
| Rysunek 14 Schemat organizacyjny Urzędu Gminy w Masłowie | 95 |



ZESTAWIENIE WYKRESÓW

| | |
|---|-----|
| Wykres 1: Zasoby Mieszkaniowe w Gminie Masłów w latach 2018-2020..... | 33 |
| Wykres 2: Średnia powierzchnia użytkowa mieszkania w gminie Masłów w latach 2018-2020 | 34 |
| Wykres 3: struktura demograficzna gminy Masłów w roku 2020 w podziale na płeć i grupy wiekowe..... | 51 |
| Wykres 4: Porównanie Zmian liczby ludności w poszczególnych sołectwach na przestrzeni lat 2014 – 2020 i 2018 - 2020 | 53 |
| Wykres 5: Struktura bezrobocia na terenie Gminy Masłów w latach 2020 – 2021 | 55 |
| Wykres 6: Struktura przedsiębiorstw na terenie Gminy Masłów w latach 2018 – 2020 | 58 |
| Wykres 7: Liczba przedsiębiorstw – osób fizycznych prowadzących działalność gospodarczą wg kodu sekcji PKD 2007 działających na terenie Gminy Masłów w latach 2018 – 2020 | 59 |
| Wykres 8: Przyrost liczby przedsiębiorstw – osób fizycznych prowadzących działalność gospodarczą wg kodu sekcji PKD 2007 działających na terenie Gminy Masłów w latach 2018 – 2020..... | 60 |
| Wykres 9: Udział turystów zagranicznych w Gminie Masłów w latach 2017 – 2020..... | 70 |
| Wykres 10: Zestawienie dochodów i wydatków bieżących Gminy Masłów w latach 2018-2020 oraz planu na 2021 | 100 |
| Wykres 11: Dochody Gminy Masłów 2020 | 103 |
| Wykres 12: Dochody GMINY MASŁÓW 2019 | 104 |
| Wykres 13: DOCHODY GMINY MASŁÓW 2018 | 105 |
| Wykres 14: Poziom i dynamika dochodów oraz wydatków bieżących w latach 2018 – 2020 oraz plan na rok 2021 | 111 |
| Wykres 15: Dochody Gminy Masłów w latach 2018 – 2020 oraz plan na rok 2021 | 117 |
| Wykres 16: Syntetyczne zestawienie dochodów Gminy masłów w latach 2018-2020 oraz plan na 2021 rok..... | 118 |
| Wykres 17: Wydatki Gminy Masłów w latach 2018-2020 oraz plan na 2021 rok..... | 124 |
| Wykres 18: Analiza Wskaźnika Bazowego Jednorocznego w latach 2018-2020 oraz plan na 2021 rok..... | 132 |